Bulletin d'estimation du risque d'avalanche

(valable en dehors des pistes balisées et ouvertes)

MASSIF : Pelvoux

Rédigé le dimanche 8 juin 2025 à 16h

Estimation des risques pour le : LUNDI 09 JUIN

DERNIER BULLETIN DE LA SAISON - RARES DÉPARTS DE NEIGE HUMIDE, NOTAMMENT EN VERSANT NORD DE HAUTE ALTITUDE

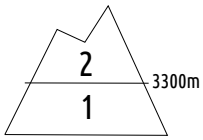

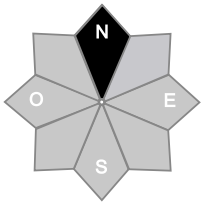

Au-dessus de 3300m indice de risque limité, plus bas indice faible.

Départs spontanés : rares départs superficiels de neige humide, parfois plus conséquents en versant nord de haute altitude.

Déclenchements provoqués : rares départs en neige humide sous les skis.

Indices de risque : 5 très fort - 4 fort - 3 marqué - 2 limité - 1 faible -- En noir : les pentes les plus dangereuses

Stabilité du manteau neigeux

Situation avalancheuse typique : neige humide

Déclenchements provoqués :
- À la faveur de la douceur et du soleil, un skieur évoluant dans une pente raide humidifiée en profondeur, principalement au-dessus de 3000/3300 m, peut déclencher un départ de neige humide sous les skis, restant de faible ampleur.
- en dessous de 3000 m, manteau neigeux stable de type névé.

Départs spontanés : rares départs en neige humide dans la neige récente possibles en toutes orientations au-dessus de 3300 m environ. Départs majoritairement ponctuels de taille petite à moyenne, pouvant très localement être de taille plus importante en versants nord, en cas de première humidification de couches enfouies en profondeur.

Qualité de la neige

Enneigement juste correct à haute altitude. Fonte rapide en cours avec le temps chaud et ensoleillé. Données observées : 127 cm à la nivôse des Écrins à 2970 m.

Limite d'enneigement skiable : au plus bas 2500/2600 m sur les itinéraires en versant nord, mais souvent au-delà de 2800 m

État de la neige de surface : manteau neigeux sous forme de névés répartis irrégulièrement entre 2500 et 3000 m, plus continu en versant nord et à plus haute altitude d'altitude. Croute de regel superficielle en fin de nuit au-dessus de 3000 m localement plus épaisse à très haut altitude, s'humidifiant dès les premières heures de la journée.

Aperçu météo pour le lundi 09 juin

	nuit	matin	après-midi	soir

Temps estival, sec et ensoleillé.

Pluie-Neige				
Iso 0 °C	4400 m	4300 m	4200 m	4200 m
Vent 2000 m	↘ 10 km/h	↙ 10 km/h	↗ 20 km/h	↗ 5 km/h
Vent 3000 m	↘ 35 km/h	↓ 15 km/h	→ 15 km/h	↗ 15 km/h

Épaisseur de neige hors-piste

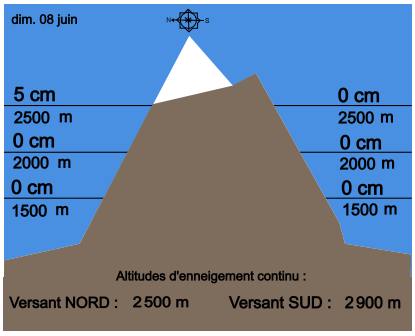

Précipitations à 2500 m

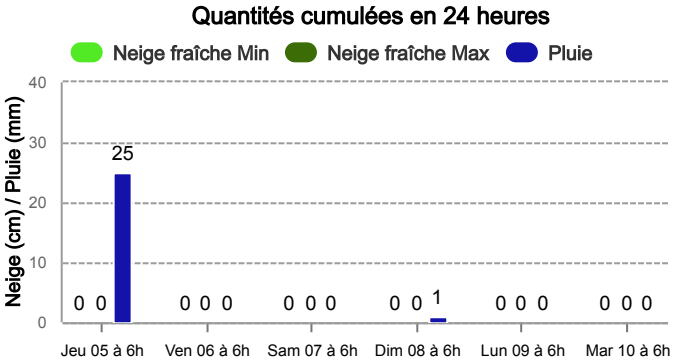

Tendance du mardi 10 juin

Indice de risque limité

Maintien d'un risque limité en très haute montagne. L'humidification s'accentue avec un temps ensoleillé et doux.

Pour consulter la vigilance en cours, veuillez vous rendre sur le site https://vigilance.meteofrance.fr/fr

Météo-France - 73 avenue de Paris, 94165 Saint-Mandé cedex - Contact : contact@meteo.fr

Rédigé par Météo-France avec la contribution des observateurs du réseau nivo-météorologiques. Partenariat : ANMSM (Maires de Stations de Montagne), DSF (Domaines Skiables de France), ADSP (Directeurs de Pistes et de la Sécurité des Stations de Sports d'Hiver) et autres acteurs de la montagne.

Bulletin neige & avalanches par téléphone au 0 892 68 10 20 Service 0,35 € / min + prix appel

RÉPUBLIQUE FRANÇAISE
Liberté Égalité Fraternité

METEO FRANCE
À VOS CÔTÉS, DANS UN CLIMAT QUI CHANGE

Bulletin d'estimation du risque d'avalanche
(valable en dehors des pistes balisées et ouvertes)

MASSIF : Pelvoux

Rédigé le dimanche 8 juin 2025 à 16h

Conditions nivo-météo des 7 derniers jours

	lun. 02/06				mar. 03/06				mer. 04/06				jeu. 05/06				ven. 06/06				sam. 07/06				dim. 08/06			
	03h	09h	15h	21h	03h	09h	15h	21h	03h	09h	15h	21h	03h	09h	15h	21h	03h	09h	15h	21h	03h	09h	15h	21h	03h	09h	15h	21h
Météo																												
Vent (km/h)	40	30	40	55	45	30	30	25	35	80	80	40	35	25	30	30	30	25	30	30	40	50	60	65	65	70	65	40
à 3000m																												
Vent (km/h)	15	25	30	15	15	25	25	15	15	40	45	20	15	20	25	15	10	15	25	15	15	25	25	30	20	5	5	0
à 2000m																												

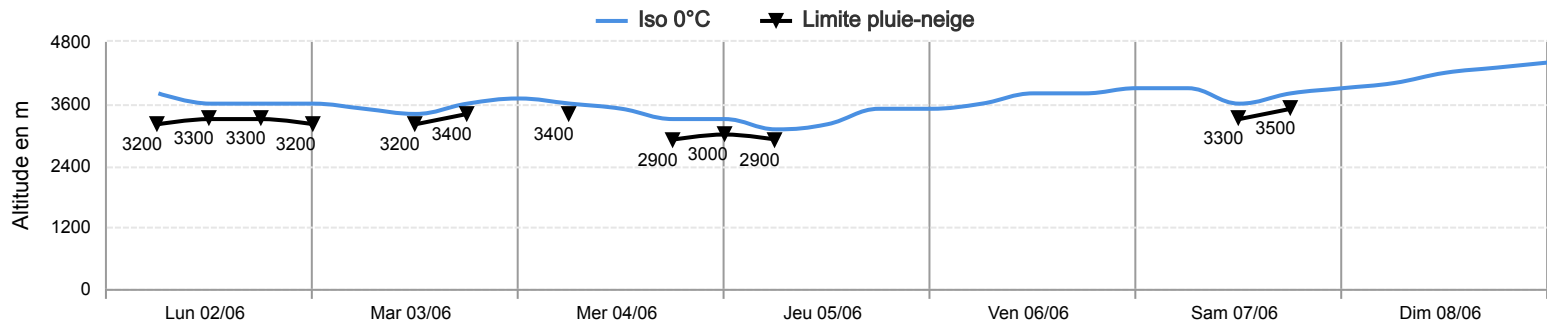

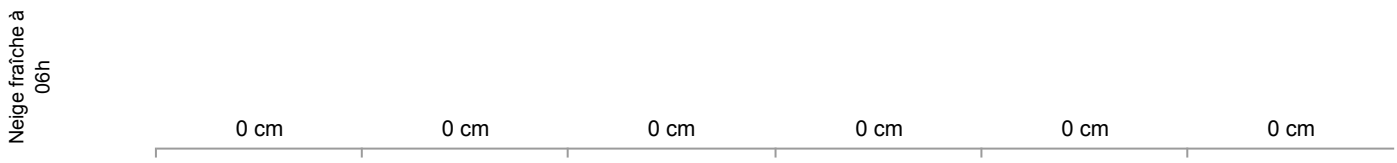

Risque d'avalanche	lun. 02/06	mar. 03/06	mer. 04/06	jeu. 05/06	ven. 06/06	sam. 07/06	dim. 08/06
	2	2	2	2	2	2	2

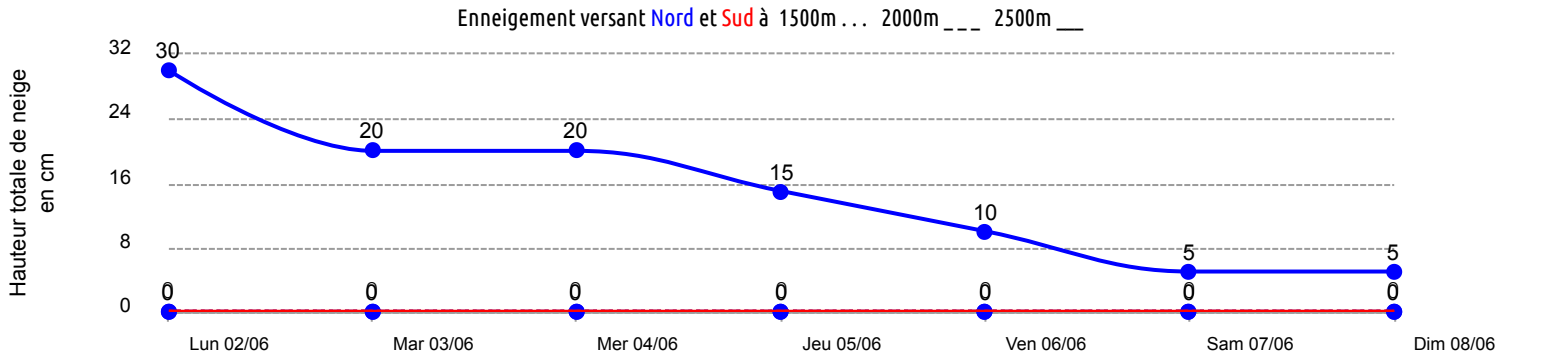

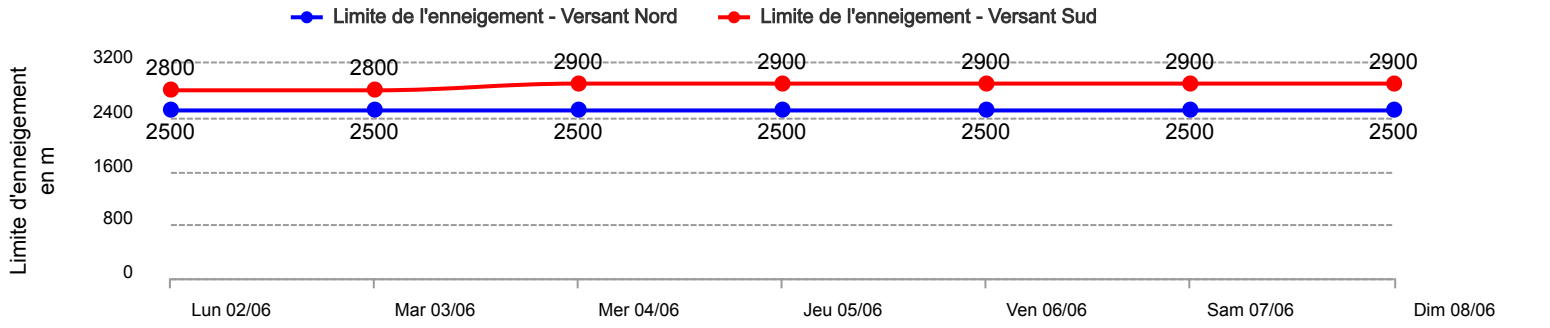

Pour consulter la vigilance en cours, veuillez vous rendre sur le site https://vigilance.meteofrance.fr/fr

Météo-France - 73 avenue de Paris, 94165 Saint-Mandé cedex - Contact : contact@meteo.fr

Rédigé par Météo-France avec la contribution des observateurs du réseau nivo-météorologiques. Partenariat : ANMSM (Maires de Stations de Montagne), DSF (Domaines Skiables de France), ADSP (Directeurs de Pistes et de la Sécurité des Stations de Sports d'Hiver) et autres acteurs de la montagne.

Bulletin neige & avalanches par téléphone au

0 892 68 10 20 Service 0,35 € / min + prix appel