

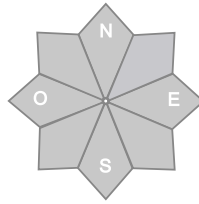
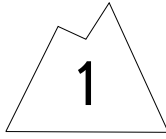


Rédigé le dimanche 7 juin 2026 à 16h

Estimation des risques pour le :

LUNDI 08 JUIN

**DERNIER BULLETIN DE LA SAISON :
MANTEAU NEIGEUX SOUVENT STABLE**



Indice de risque faible.

Départs spontanés : Peu probables.

Déclenchements provoqués : Peu probables

Indices de risque : 5 très fort - 4 fort - 3 marqué - 2 limité - 1 faible -- En noir : les pentes les plus dangereuses

Stabilité du manteau neigeux

Situation avalancheuse typique :



pas de situation prédominante

Départs spontanés : Peu probables.

Déclenchements provoqués : Peu probables, ou éventuellement une rare coulée humide sous les skis en coupant une pente très raide et réchauffée.

Dernier bulletin de la saison. L'équipe de Grenoble vous souhaite un bel été !

A l'année prochaine !

Qualité de la neige

Qualification de l'enneigement : L'enneigement est plutôt déficitaire pour la saison. Après un cœur d'hiver assez bien enneigé, la fonte du manteau neigeux a été particulièrement rapide au printemps, avec un mois d'avril chaud et sec, et une fin mai caniculaire ... Les épisodes neigeux associés à la période fraîche de début mai n'auront été qu'un répit de courte durée pour le manteau neigeux. Quelques pentes restent skiables en altitude, mais nécessitent un long portage.

Limites skiables : 2400/2600 m en combes Nord. 2800 / 2900m en Sud. A pied, névés encore nombreux dès 2000 / 2200 m en Nord.

Qualité de la neige lundi : Regel nocturne assez bon en altitude. Humidification rapide lundi en journée.

Aperçu météo pour le lundi 08 juin

nuit

matin

après-midi

soir



Matinée ensoleillée. Quelques nuages bourgeonnent l'après-midi, puis des averses gagnent le massif en fin de journée / soirée.

Pluie-Neige

3 300 m

Iso 0 °C

3 800 m

3 700 m

3 800 m

3 600 m

Vent 2000 m

↗ 10 km/h

↗ 15 km/h

↗ 25 km/h

↗ 20 km/h

Vent 3000 m

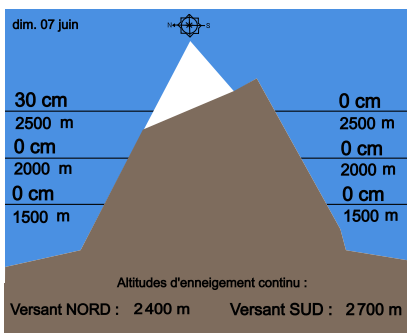
↗ 15 km/h

→ 25 km/h

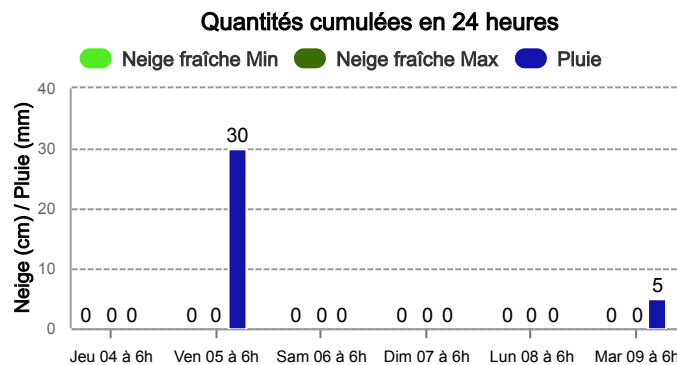
↗ 30 km/h

↗ 30 km/h

Épaisseur de neige hors-piste



Précipitations à 1800 m



Tendance du mardi 09 juin



Indice de risque faible

Peu d'évolution.

Pour consulter la vigilance en cours, veuillez vous rendre sur le site <https://vigilance.meteofrance.fr/fr>

Météo-France - 73 avenue de Paris, 94165 Saint-Mandé cedex - Contact : contact@meteo.fr

Bulletin neige & avalanches par téléphone au

0 892 68 10 20

Service 0,35 € / min
+ prix appel


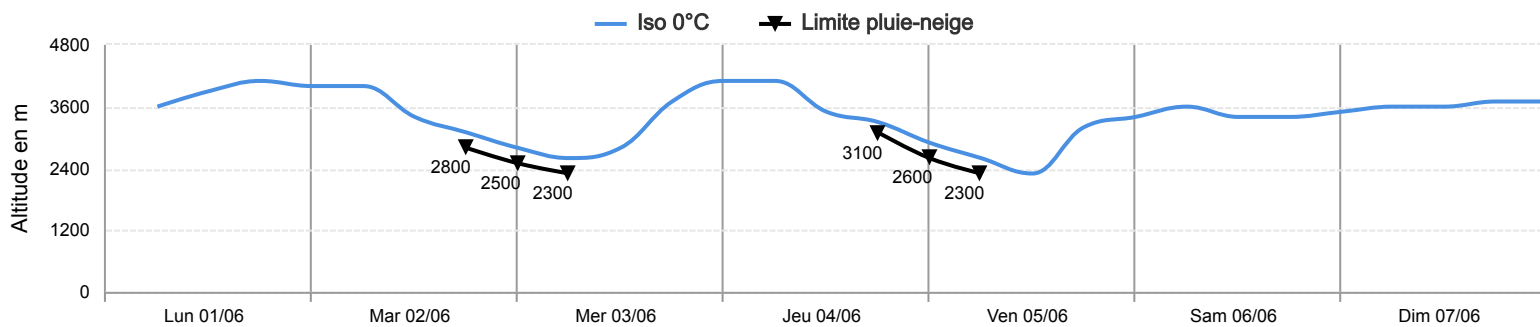
Rédigé par Météo-France avec la contribution des observateurs du réseau nivo-météorologiques. Partenariat : ANMSM (Maires de Stations de Montagne), DSF (Domaines Skiables de France), ADSP (Directeurs de Pistes et de la Sécurité des Stations de Sports d'Hiver) et autres acteurs de la montagne.



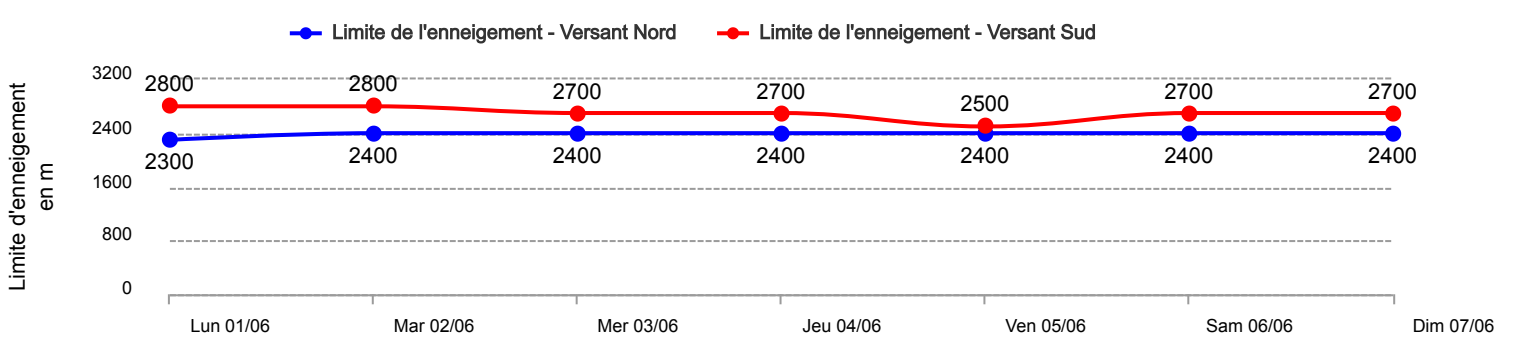
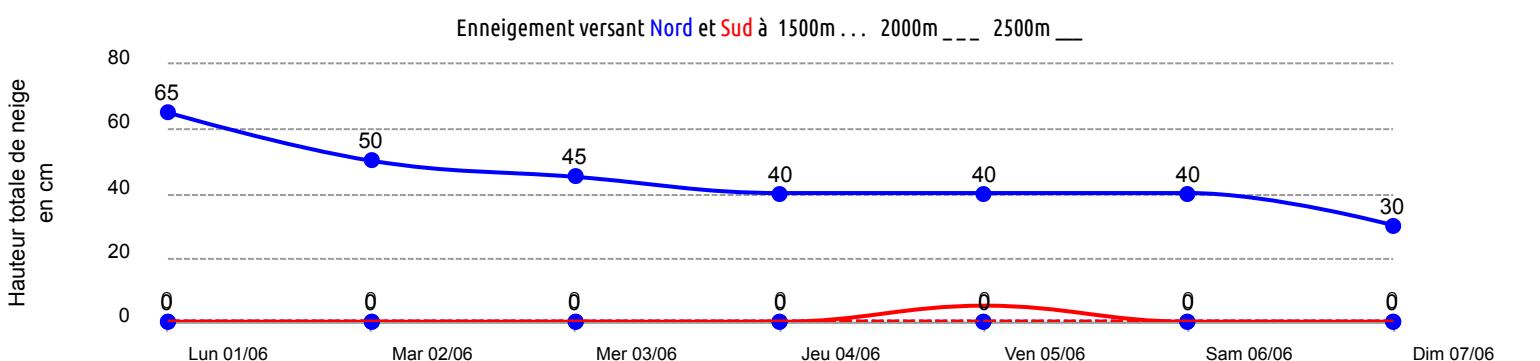
Rédigé le dimanche 7 juin 2026 à 16h

Conditions nivo-météo des 7 derniers jours

	lun. 01/06				mar. 02/06				mer. 03/06				jeu. 04/06				ven. 05/06				sam. 06/06				dim. 07/06			
	03h	09h	15h	21h	03h	09h	15h	21h	03h	09h	15h	21h	03h	09h	15h	21h	03h	09h	15h	21h	03h	09h	15h	21h	03h	09h	15h	21h
Météo																												
Vent (km/h)	30	20	15	15	25	45	70	45	45	45	30	15	30	45	60	30	40	30	30	30	40	35	30	25	20	20	20	15
à 3000m																												
Vent (km/h)	10	20	15	5	10	30	60	30	25	30	20	10	15	25	50	25	30	20	20	15	30	25	25	15	15	15	15	10
à 2000m																												



Risque d'avalanche	lun. 01/06	mar. 02/06	mer. 03/06	jeu. 04/06	ven. 05/06	sam. 06/06	dim. 07/06



Pour consulter la vigilance en cours, veuillez vous rendre sur le site <https://vigilance.meteofrance.fr/fr>