

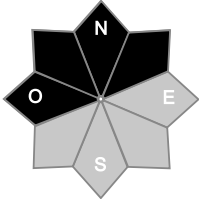
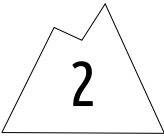


Rédigé le jeudi 25 décembre 2025 à 17h

Estimation des risques pour le :

VENREDI 26 DÉCEMBRE

PLAQUES À VENT SECTEUR FRONTALIER ET HAUTE MONTAGNE



Indice de risque limité.

**Départs spontanés :** Quelques coulées en neige humide en dessous de 2000 m d'altitude.

**Déclenchements provoqués :** Plaques à vent toujours possibles sur le fond de chaîne et les cols frontaliers.

Indices de risque : 5 très fort - 4 fort - 3 marqué - 2 limité - 1 faible -- En noir : les pentes les plus dangereuses

Stabilité du manteau neigeux

Situation avalancheuse typique :



neige ventée



neige humide

Déclenchements provoqués : Avalanches emportant la couche de neige récente, déclenchables au passage d'un skieur, plus fréquentes au-dessus de 2300 m dans les pentes d'un large secteur nord.

En dessous de cette altitude, ce risque est moindre en raison de quantités de neige plus modestes. Par ailleurs, la présence d'ancienne sous couches fragiles semblent très ponctuelles, y compris en secteur nord, ou recouverte d'une ancienne croûte de regel.

Le risque est plus prégnant en altitude et sur le fond de chaîne, avec un manteau neigeux moins résistant, et un transport de neige récente modéré favorisant la formation de quelques nouvelles accumulations instables.

Avalanches de taille 2, voire 3 sur le massif du Montcalm.

Départs spontanés : quelques départs en neige humide (taille petite ou moyenne ) en dessous de 2000 m dans les pentes très raides avec la première humidification sous les nuages et la hausse de l'Iso 0.

Qualité de la neige

Limite d'enneigement skiable :

Peu de changement sur l'enneigement avec de la neige jusqu'à basse altitude, permettant de retrouver des pentes skiables jusqu'à 1300/1400 m d'altitude, au moins en terrain herbeux. Il faut monter vers 1800/1900m pour retrouver une vraie sous couche.

État de la neige :

Quelques centimètres de neige poudreuse tombée dans la nuit, plutôt en secteur frontalier. Humidification plus ou moins superficielle suivant l'altitude dans l'après-midi, au moins en dessous de 2000 m, et dans les pentes d'un large secteur sud avec les quelques éclaircies attendues.

Aperçu météo pour le vendredi 26 décembre

nuit



matin



après-midi



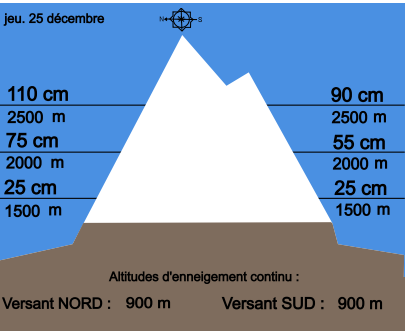
soir



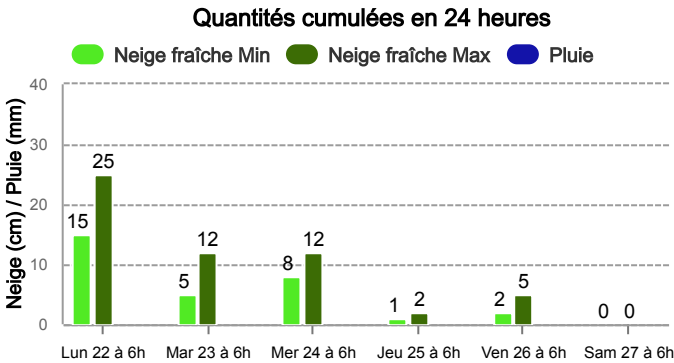
Couvert, quelques flocons.

	1300 m	1600 m	2100 m	2000 m
Pluie-Neige				
Iso 0 °C	1700 m	2000 m	2100 m	2000 m
Vent 2000 m	← 15 km/h	↖ 20 km/h	↖ 25 km/h	↖ 25 km/h
Vent 3000 m	← 35 km/h	← 35 km/h	↗ 30 km/h	↗ 30 km/h

Épaisseur de neige hors-piste



Précipitations à 1800 m



Tendance du samedi 27 décembre



Indice de risque limité

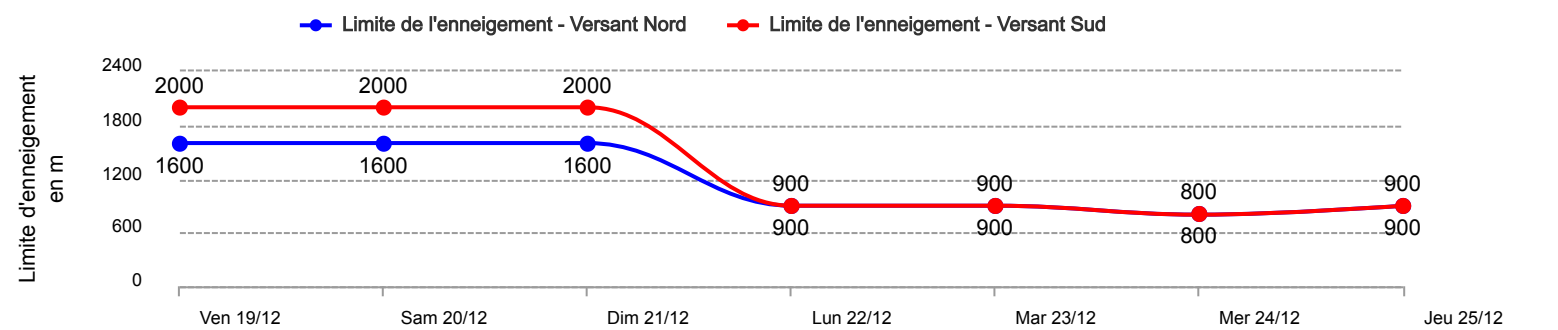
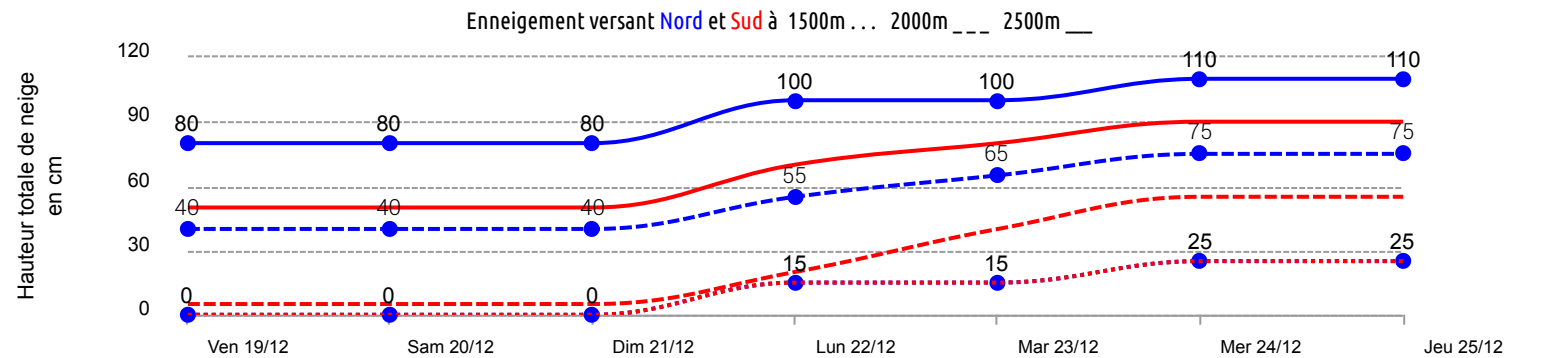
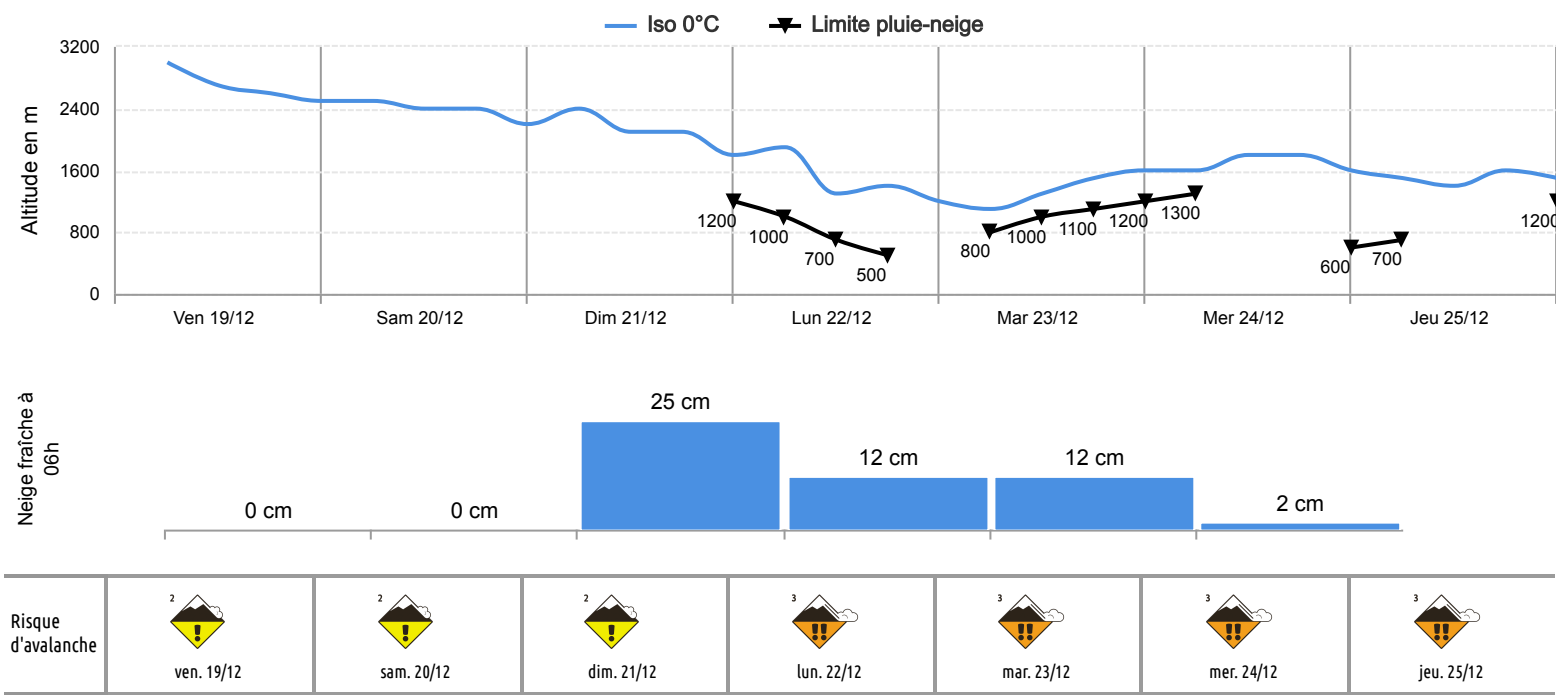
Maintien du risque 2

Pour consulter la vigilance en cours, veuillez vous rendre sur le site <https://vigilance.meteofrance.fr/fr>



Conditions nivo-météo des 7 derniers jours

	ven. 19/12				sam. 20/12				dim. 21/12				lun. 22/12				mar. 23/12				mer. 24/12				jeu. 25/12				
	03h	09h	15h	21h	03h	09h	15h	21h	03h	09h	15h	21h	03h	09h	15h	21h	03h	09h	15h	21h	03h	09h	15h	21h	03h	09h	15h	21h	
Météo																													
Vent (km/h)	60	40	35	35	40	45	45	35	55	70	80	75	60	45	30	25	30	30	40	50	45	35	30	25	35	40	50	55	
à 3000m																													
Vent (km/h)	45	30	15	20	35	40	30	25	40	55	60	45	30	15	10	10	20	15	15	15	15	15	15	10	15	25	30	35	
à 2000m																													



Pour consulter la vigilance en cours, veuillez vous rendre sur le site <https://vigilance.meteofrance.fr/fr>