

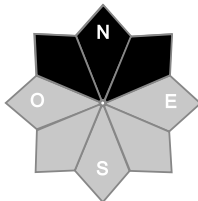
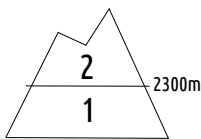


Rédigé le dimanche 17 mai 2026 à 16h

Estimation des risques pour le :

LUNDI 18 MAI

ENCORE QUELQUES STRUCTURES DE PLAQUES EN ALTITUDE; HUMIDIFICATION PROGRESSIVE DE LA NEIGE RÉCENTE.



Au-dessus de 2300m indice de risque limité, plus bas indice faible.

Départs spontanés : Départs à attendre dans la neige récente par humidification avec les éclaircies du matin et sous les nuages l'après-midi

Déclenchements provoqués : Plaques peu épaisses déclençables en haute montagne

Indices de risque : 5 très fort - 4 fort - 3 marqué - 2 limité - 1 faible -- En noir : les pentes les plus dangereuses

Stabilité du manteau neigeux

Situation avalancheuse typique :



neige ventée



neige humide

Déclenchements provoqués :

Au-dessus de 2400 m, des structures de plaques encore déclençables se sont formées avec les chutes de neige et l'effet du vent d'ouest à nord-ouest. Les avalanches sont petites à moyennes avec des plaques peu épaisses (cassures de 20/30 cm tout de même envisageables). La couche fragile temporaire est constituée le plus souvent de neige moins dense ou de neige roulée.

Observables : surface travaillée par le vent, neige de surface hétérogène avec changement de qualité ou quantité de neige.

Départs spontanés :

Départs plutôt ponctuels dans la neige récente qui s'humidifie le matin dans les pentes raides ensoleillées puis en journée en tous versants jusqu'à 2700/2800 m sous les nuages. Sous 2300 m, les avalanches seront principalement de petite taille (taille 1) mais au-dessus des avalanches de taille moyenne sont possibles dans les secteurs où les derniers cumuls de neige ont été plus importants.

Autre : Des corniches parfois épaisses sont encore présentes en montagne.

Qualité de la neige

Enneigement :

Sous 2100/2200m, la neige des derniers jours a vite disparu. L'enneigement est encore correct par rapport aux normales jusqu'en moyenne montagne, puis excédentaire à haute altitude. En nord, limite d'altitude de la neige irrégulière : des névés ou des langues de neige descendent encore jusque vers 1900/2000 m. L'enneigement est plus épais dès 2100/2200 m et encore conséquent dès 2400m dans les combes et replats. Dans les versants prenant le soleil, l'enneigement est de moins en moins continu notamment dans les zones de chaos rocheux ou d'éboulis. Enfin, les cols et crêtes ouest à nord-ouest sont souvent dégarnis jusqu'à haute altitude.

Qualité de la neige :

Lundi matin, la neige récente s'est bien humidifiée sous 2300 m et le regel est peu efficace avec une nuit plutôt nuageuse et l'isotherme 0°C en hausse. En journée, la neige s'humidifie jusqu'en altitude avec le soleil du matin puis sous les nuages en tout versants jusqu'à 2600/2800m. On devrait alors revoir l'ancien manteau neigeux dense de type névé parfois ocre avec des poussières désertiques en surface. On pourra trouver 5 à 15 cm de neige plus légère dans de rares combes d'altitude ne prenant pas le soleil.

Aperçu météo pour le lundi 18 mai

nuit



matin



après-midi



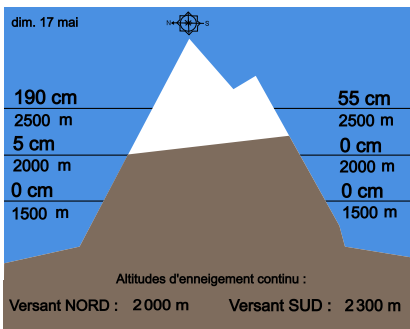
soir



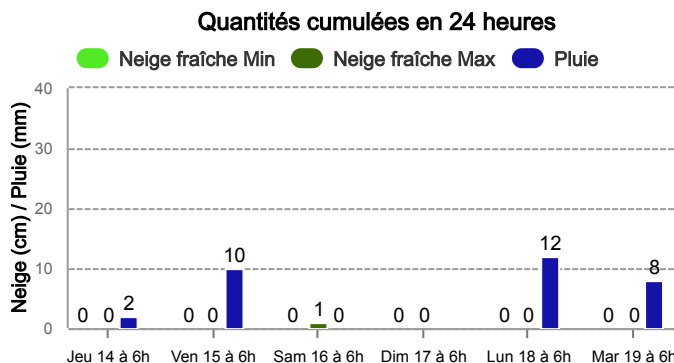
Ciel dégagé au lever du jour puis rapidement couvert dès la matinée. Averses ensuite l'après-midi, cumuls plus importants côté Haut-Vallespir.

	nuit	matin	après-midi	soir
Pluie-Neige			2400 m	
Iso 0 °C	2400 m	2600 m	2700 m	2800 m
Vent 2000 m	↗ 15 km/h	→ 25 km/h	↘ 25 km/h	↗ 15 km/h
Vent 3000 m	↗ 25 km/h	→ 40 km/h	→ 35 km/h	↗ 25 km/h

Épaisseur de neige hors-piste



Précipitations à 1800 m



Tendance du mardi 19 mai



Indice de risque limité

Maintien d'un risque limité avec l'humidification qui se poursuit et quelques plaques en haute montagne.


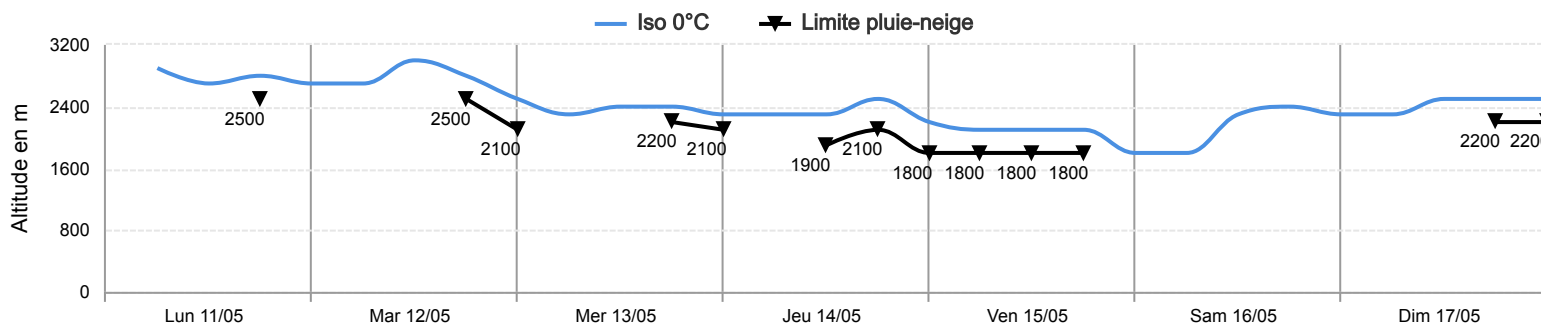
Pour consulter la vigilance en cours, veuillez vous rendre sur le site <https://vigilance.meteofrance.fr/fr>



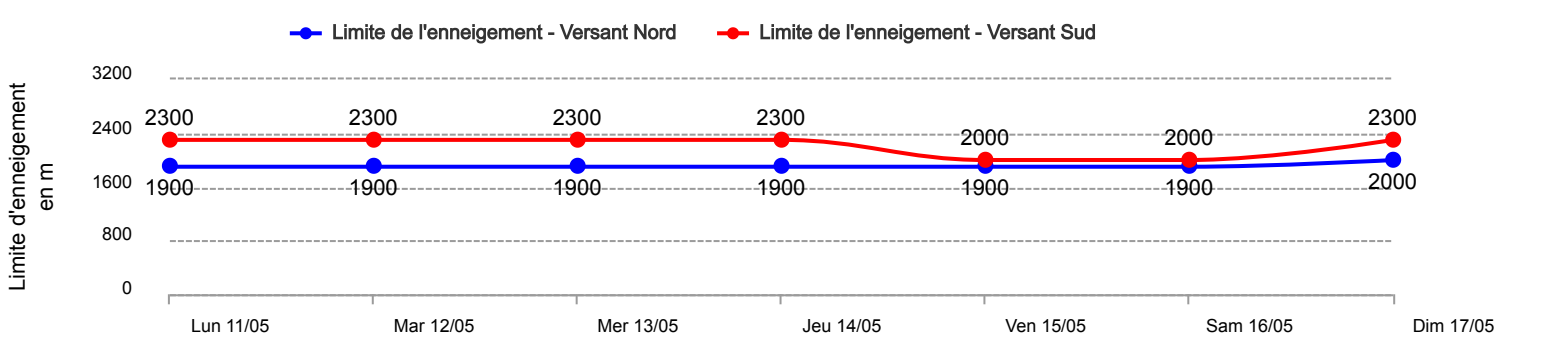
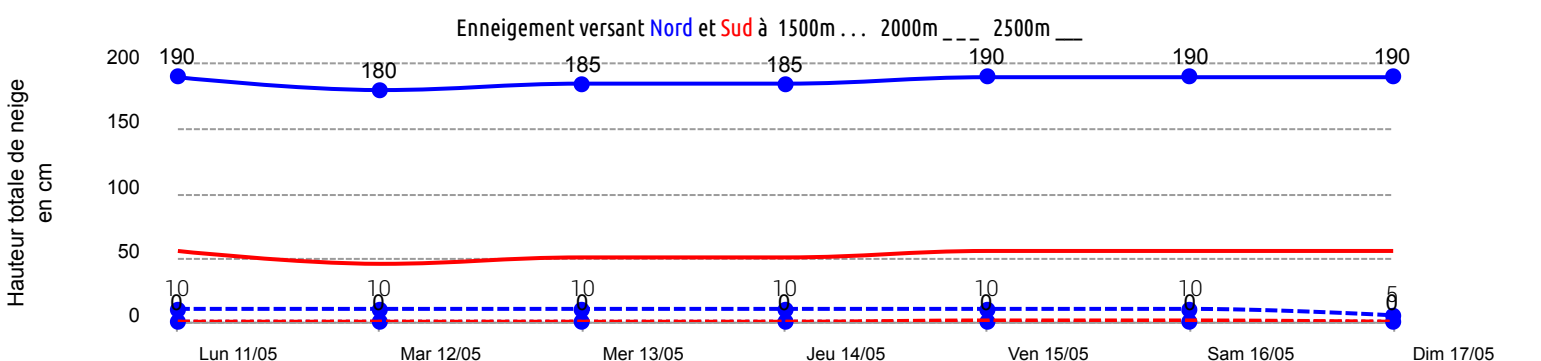
Rédigé le dimanche 17 mai 2026 à 16h

Conditions nivo-météo des 7 derniers jours

	lun. 11/05				mar. 12/05				mer. 13/05				jeu. 14/05				ven. 15/05				sam. 16/05				dim. 17/05			
	03h	09h	15h	21h	03h	09h	15h	21h	03h	09h	15h	21h	03h	09h	15h	21h	03h	09h	15h	21h	03h	09h	15h	21h	03h	09h	15h	21h
Météo																												
Vent (km/h)	35	35	20	25	30	20	25	30	40	40	45	40	30	40	40	30	35	55	75	70	65	65	55	35	30	25	25	25
à 3000m	→	→	→	→	→	→	→	→	→	→	→	→	→	→	→	→	→	→	→	→	→	→	→	→	→	→	→	→
Vent (km/h)	25	25	15	20	20	15	15	20	30	30	35	30	15	25	30	20	20	40	55	50	45	45	35	15	10	15	15	10
à 2000m	→	→	→	→	→	→	→	→	→	→	→	→	→	→	→	→	→	→	→	→	→	→	→	→	→	→	→	→



Risque d'avalanche	lun. 11/05	mar. 12/05	mer. 13/05	jeu. 14/05	ven. 15/05	sam. 16/05	dim. 17/05



Pour consulter la vigilance en cours, veuillez vous rendre sur le site <https://vigilance.meteofrance.fr/fr>