

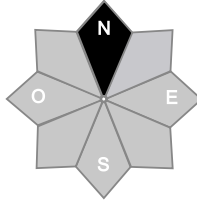
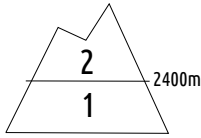


Rédigé le dimanche 17 mai 2026 à 16h

Estimation des risques pour le :

LUNDI 18 MAI

QUELQUES PLAQUES EN NORD D'ALTITUDE, ENCORE QUELQUES COULÉES DE FONTE POSSIBLES.



Nord d'altitude

Indices de risque : 5 très fort - 4 fort - 3 marqué - 2 limité - 1 faible -- En noir : les pentes les plus dangereuses

Au-dessus de 2400m indice de risque limité, plus bas indice faible.

**Départs spontanés :** Départs ponctuels dans la neige récente s'humidifiant.

**Déclenchements provoqués :** Rares plaques à vent en altitude.

Stabilité du manteau neigeux

Situation avalancheuse typique :



neige ventée

**Déclenchements provoqués :**

- Au-dessus de 2400 à 2500m dans les rares pentes ou combes raides exposées nord suffisamment ombragées, quelques plaques sont en place, déclençables au passage d'un skieur et pouvant engendrer une avalanche petite à moyenne, probablement plus fréquentes en haute vallée du Louron où les cumuls récents sont plus importants
- Dans les autres expositions et plus bas, l'humidification a détruit les structures de plaque, mais le passage d'un skieur dans la neige très humide peut favoriser un petit départ ponctuel.

**Départs spontanés :**

Des départs spontanés en neige humide sont encore possibles dans toutes les expositions. Ils restent en général de petite taille, plus rarement moyenne, ne mobilisant que la neige récente tombée ce weekend. Ils deviennent rares, la majorité des départs ayant eu lieu ce dimanche.

Qualité de la neige

**Enneigement :** Enneigement encore bon pour la saison au-dessus de 2200/2300m, où de belles accumulations sont en place. La neige récente du weekend a désormais fondu en toutes expositions sous 2200m.

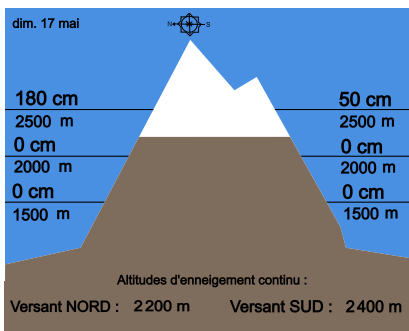
**État de la neige :**

Regel correct le matin, puis l'humidification reprend, gagnant en altitude au fil des jours. On peut encore trouver quelques centimètres de neige encore sèche en combes nord ombragées au-dessus de 2400m, des épaisseurs plus importantes sur les plus hauts sommets du fond de la vallée du Louron (jusqu'à 15cm).

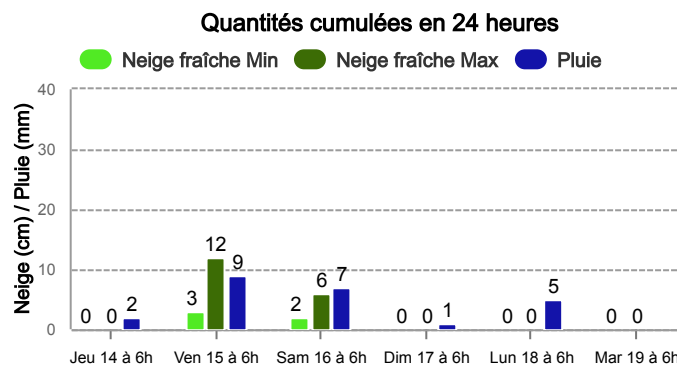
Aperçu météo pour le lundi 18 mai

	nuit	matin	après-midi	soir
Voile nuageux s'épaississant en matinée, développement de quelques cumulus l'après-midi, sans incidence.				
<b>Pluie-Neige</b>	2 100 m			
<b>Iso 0 °C</b>	2 400 m	2 600 m	2 700 m	2 900 m
<b>Vent 1500 m</b>	↓ 10 km/h	↑ 15 km/h	↗ 20 km/h	↑ 10 km/h
<b>Vent 3000 m</b>	→ 30 km/h	→ 35 km/h	→ 40 km/h	↘ 40 km/h

Épaisseur de neige hors-piste



Précipitations à 1800 m



Tendance du mardi 19 mai



Indice de risque limité

L'humidification progresse en altitude, continuant de stabiliser les plaques


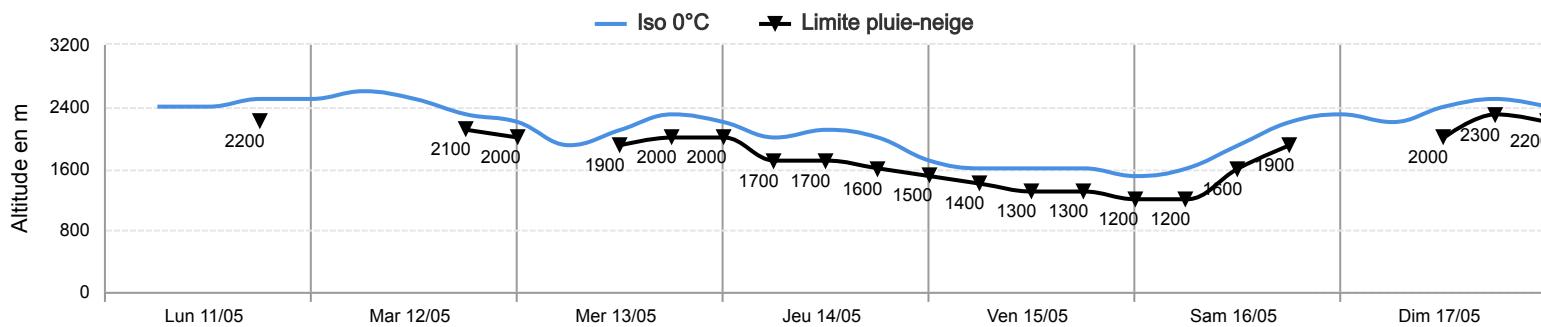
Pour consulter la vigilance en cours, veuillez vous rendre sur le site <https://vigilance.meteofrance.fr/fr>



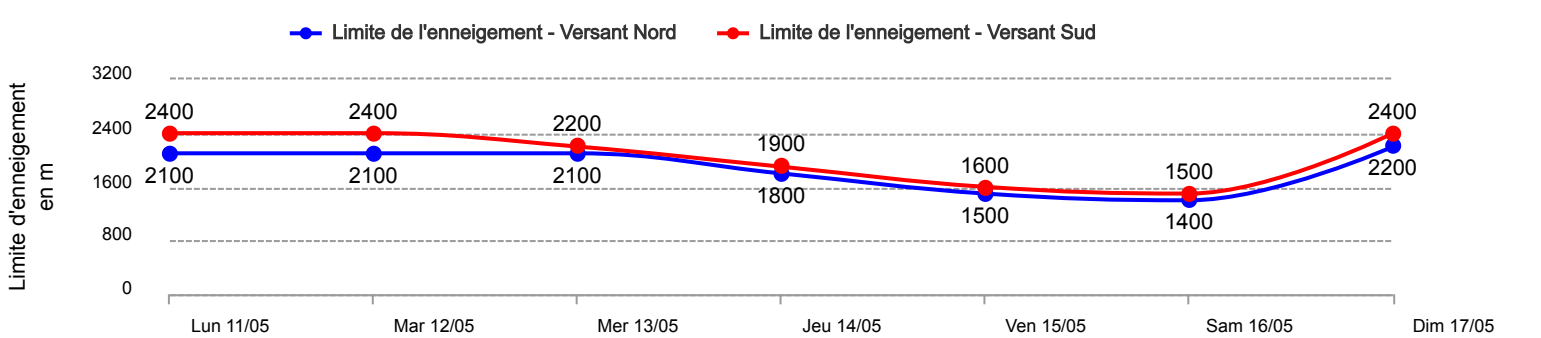
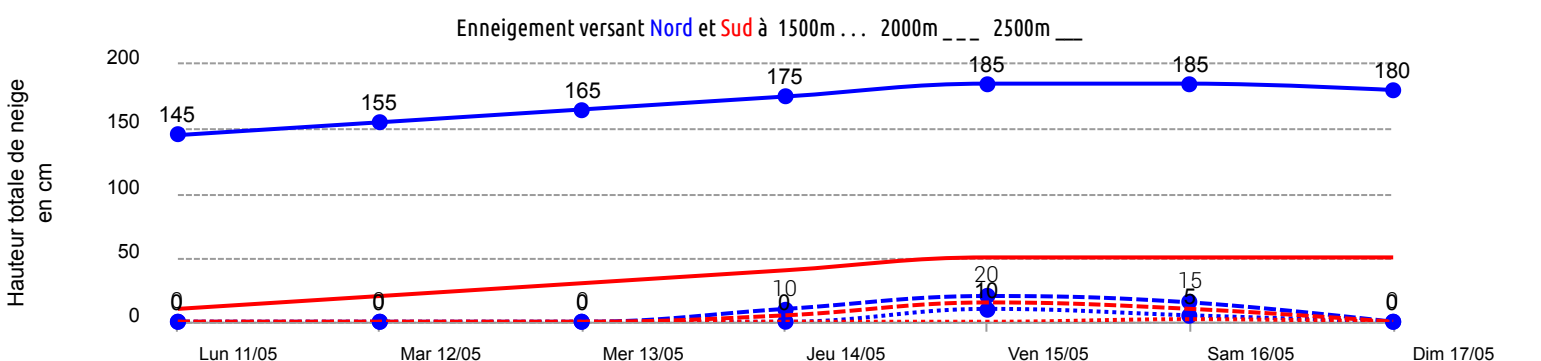
Rédigé le dimanche 17 mai 2026 à 16h

Conditions nivo-météo des 7 derniers jours

	lun. 11/05				mar. 12/05				mer. 13/05				jeu. 14/05				ven. 15/05				sam. 16/05				dim. 17/05			
	03h	09h	15h	21h	03h	09h	15h	21h	03h	09h	15h	21h	03h	09h	15h	21h	03h	09h	15h	21h	03h	09h	15h	21h	03h	09h	15h	21h
Météo																												
Vent (km/h)	50	35	35	25	30	25	25	30	30	30	40	50	60	70	80	80	80	50	45	45	55	60	45	20	30	25	20	30
à 3000m	↑	↑	→	→	→	↑	↓	↓	↓	↓	↓	↓	↓	↓	→	→	→	↓	↓	↓	↓	↓	↓	→	↓	→	→	→
Vent (km/h)	25	25	25	15	15	15	15	20	15	20	25	25	30	35	40	40	20	30	25	25	15	25	30	10	5	15	25	10
à 1500m	↑	↑	↑	↑	↓	←	↓	↓	↓	↓	↓	↓	→	↓	↓	→	↓	↓	↓	↓	→	↓	↓	→	↑	←	↓	↓



Risque d'avalanche	lun. 11/05	mar. 12/05	mer. 13/05	jeu. 14/05	ven. 15/05	sam. 16/05	dim. 17/05



Pour consulter la vigilance en cours, veuillez vous rendre sur le site <https://vigilance.meteofrance.fr/fr>