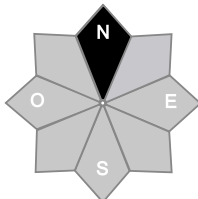
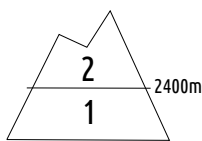




Estimation des risques pour le :

LUNDI 18 MAI

QUELQUES PLAQUES EN NORD D'ALTITUDE, ENCORE QUELQUES COULÉES DE FONTE POSSIBLES.



Nord d'altitude

Indices de risque : 5 très fort - 4 fort - 3 marqué - 2 limité - 1 faible -- En noir : les pentes les plus dangereuses

Au-dessus de 2400m indice de risque limité, plus bas indice faible.

Départs spontanés : Départs ponctuels dans la neige récente s'humidifiant.

Déclenchements provoqués : Rares plaques à vent en altitude.

Stabilité du manteau neigeux

Situation avalancheuse typique :



neige ventée

Déclenchements provoqués :

- Au-dessus de 2400 à 2500m dans les rares pentes ou combes raides exposées nord suffisamment ombragées, quelques plaques sont en place, déclenchables au passage d'un skieur et pouvant engendrer une avalanche petite à moyenne.
- Dans les autres expositions et plus bas, l'humidification a détruit les structures de plaque, mais le passage d'un skieur dans la neige très humide peut favoriser un petit départ ponctuel.

Départs spontanés :

Des départs spontanés en neige humide sont encore possibles dans toutes les expositions. Ils restent en général de petite taille, plus rarement moyenne, ne mobilisant que la neige récente tombée ce weekend. Ils deviennent rares, la majorité des départs ayant eu lieu ce dimanche.

Qualité de la neige

Enneigement : Enneigement encore bon pour la saison au-dessus de 2200/2300m, où de belles accumulations sont présentes. L'altitude d'enneigement débute plus bas ce lundi matin, potentiellement dès 1800m par endroits mais sans sous-couche. Sous cette neige récente, on trouve les premiers névés vers 1900m, plus fréquents à partir de 2100m en expositions nord, 2300m en sud.

État de la neige :

Lundi matin, la neige est souvent regelée, encore sèche dans de rares combes nord au-dessus de 2500m. Au fil de la journée, la neige de récente s'humidifie et poursuit sa fonte. Les dernières chutes de neige ont lissé la surface des névés auparavant très ondulée.

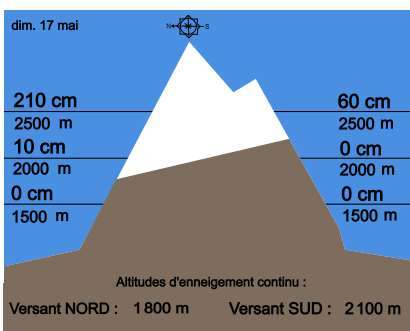
Aperçu météo pour le lundi 18 mai

	nuit	matin	après-midi	soir

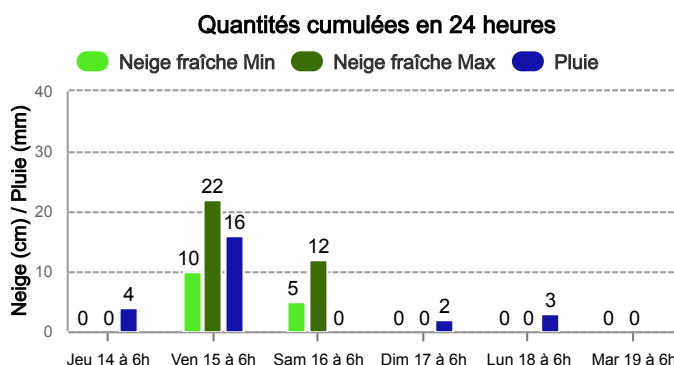
Voile nuageux s'épaississant en matinée, développement de quelques cumulus l'après-midi, sans incidence.

Pluie-Neige	2 100 m			
Iso 0 °C	2 400 m	2 600 m	2 800 m	2 900 m
Vent 2000 m	↗ 10 km/h	↗ 20 km/h	↗ 20 km/h	↗ 15 km/h
Vent 3000 m	↗ 20 km/h	↗ 35 km/h	↗ 35 km/h	↗ 30 km/h

Épaisseur de neige hors-piste



Précipitations à 1800 m



Tendance du mardi 19 mai



Indice de risque limité

L'humidification progresse en altitude, continuant de stabiliser les plaques

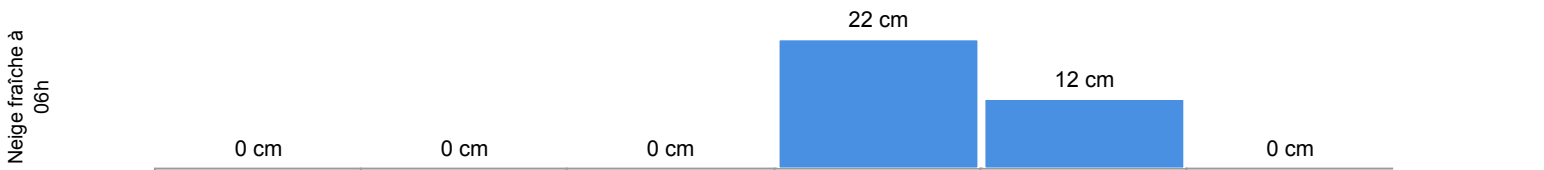
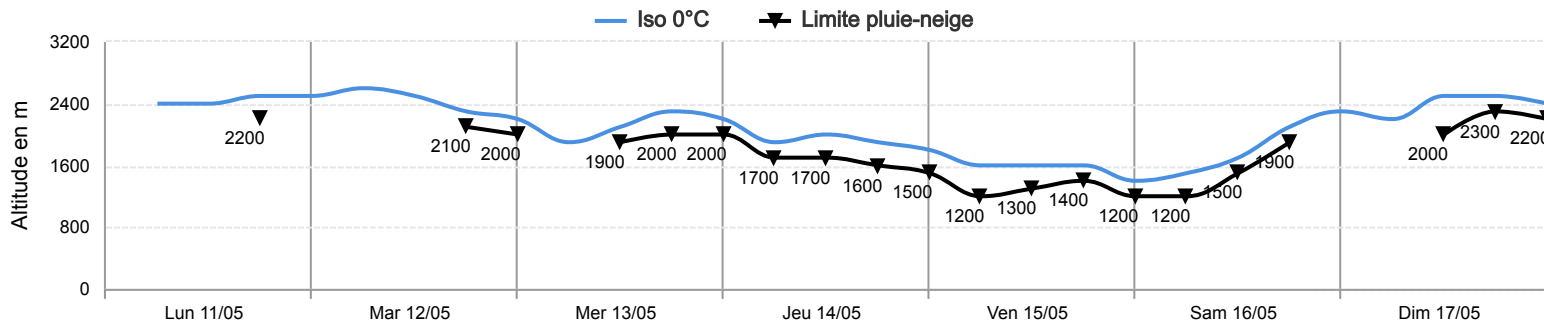
Pour consulter la vigilance en cours, veuillez vous rendre sur le site <https://vigilance.meteofrance.fr/fr>



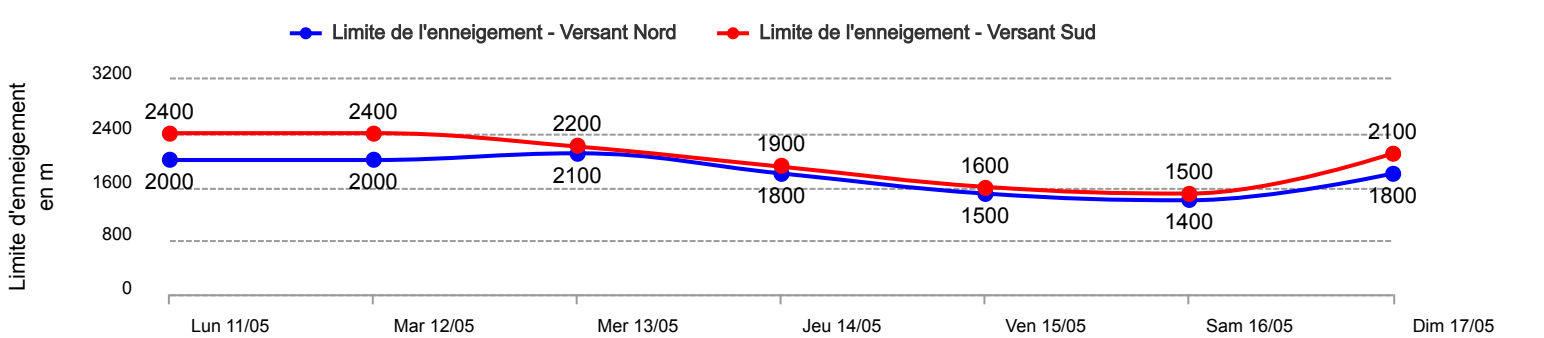
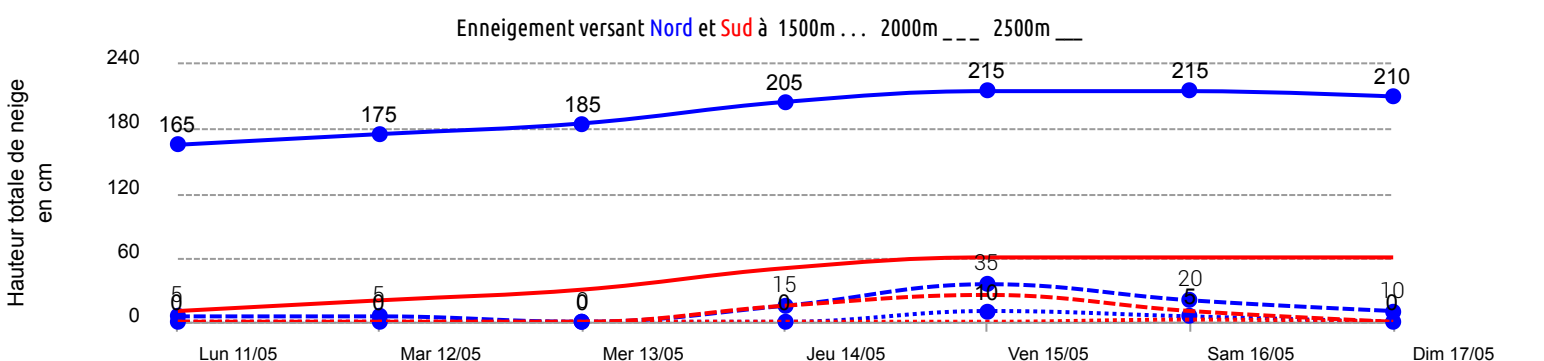
Rédigé le dimanche 17 mai 2026 à 16h

Conditions nivo-météo des 7 derniers jours

	lun. 11/05				mar. 12/05				mer. 13/05				jeu. 14/05				ven. 15/05				sam. 16/05				dim. 17/05			
	03h	09h	15h	21h	03h	09h	15h	21h	03h	09h	15h	21h	03h	09h	15h	21h	03h	09h	15h	21h	03h	09h	15h	21h	03h	09h	15h	21h
Météo																												
Vent (km/h)	55	40	35	20	20	25	25	30	30	30	40	50	60	70	80	80	50	55	55	60	45	45	30	20	15	20	20	10
à 3000m	↗	↗	→	→	↘	↖	↘	↘	↘	↘	↘	↘	↘	↘	↘	↘	↘	↘	↘	↘	↘	↘	↘	↘	↗	↗	↘	→
Vent (km/h)	35	25	20	10	10	15	20	15	15	20	20	30	35	40	50	50	30	35	40	35	25	30	25	10	10	15	20	10
à 2000m	↗	↗	→	→	→	←	↘	↘	→	↘	↘	→	→	→	→	→	→	↘	↘	↘	↘	↘	↘	↘	↗	↗	↘	↘



Risque d'avalanche	lun. 11/05	mar. 12/05	mer. 13/05	jeu. 14/05	ven. 15/05	sam. 16/05	dim. 17/05



Pour consulter la vigilance en cours, veuillez vous rendre sur le site <https://vigilance.meteofrance.fr/fr>