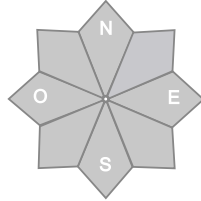
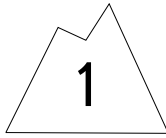




Estimation des risques pour le :

LUNDI 18 MAI

MANTEAU NEIGEUX DUR, ENCORE ÉPAIS EN ALTITUDE.



Indice de risque faible.

Départs spontanés : peu probables

Déclenchements provoqués : Peu probables

Indices de risque : 5 très fort - 4 fort - 3 marqué - 2 limité - 1 faible -- En noir : les pentes les plus dangereuses

Stabilité du manteau neigeux

Situation avalancheuse typique :



pas de situation prédominante

Le refroidissement a permis une consolidation par regel des couches de neige humide. Des croûtes épaisses se sont formées et persistent en journée. Les surfaces dures et glacées sont assez généralisées et sont parfois recouvertes de 1 à 3 cm de neige fraîche.

Déclenchements provoqués : peu probables

Départs spontanés : peu probables, les orages de lundi après-midi ne donnant pas assez de pluie pour déstabiliser le manteau.

Qualité de la neige

Qualification de l'enneigement : L'enneigement est normal pour la saison. Manteau neigeux maigre en versants sud, sous forme de langues de neige et neige ancienne en Nord, très dense, de type névé, souvent de couleur ocre avec des poussières désertiques en surface. Sur la Maniccia, à 2400 m d'altitude dans le massif du Rotondo, on relève près de 1m80 de hauteur de neige totale.

Limite d'enneigement skiable : vers 1800 m en versants Nord, plutôt 2100 m en Sud.

État de la neige : Quelques centimètres de neige fraîche possibles au plus haut du massif, sinon neige dense voire dure. Les cols et crêtes se dégarnissent en neige ou sont parfois "pelés". Après un bon regel nocturne, l'humidification reprend en journée à basse altitude avec les éclaircies matinales. Elle devrait toutefois être ralentie et limitée par l'arrivée de nuages et d'un air plus froid.

Aperçu météo pour le lundi 18 mai

NUIT

MATIN

APRÈS-MIDI

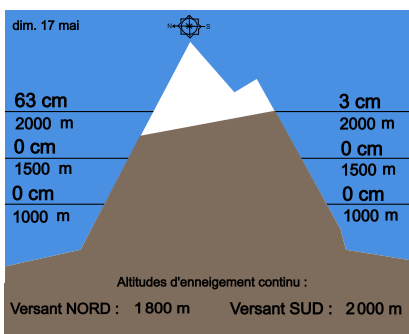
SOIR



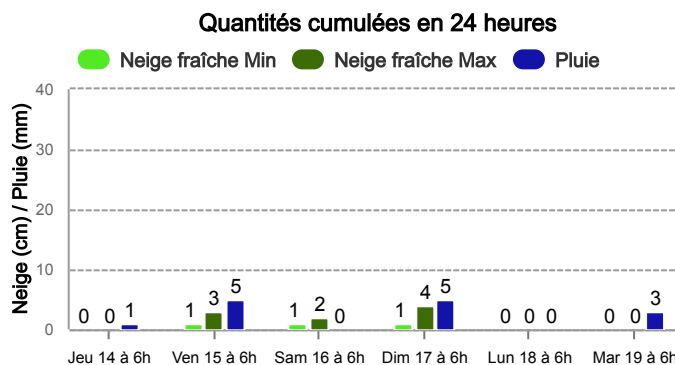
Orages lundi après-midi concernant principalement le massif du Rotondo.

	NUIT	MATIN	APRÈS-MIDI	SOIR
Pluie-Neige		2 200 m	2 100 m	
Iso 0°C	2 800 m	2 600 m	2 600 m	2 600 m
Vent 1500 m	↘ 10 km/h	→ 20 km/h	↗ 30 km/h	↗ 30 km/h
Vent 3000 m	↖ 10 km/h	→ 20 km/h	→ 30 km/h	→ 40 km/h

Épaisseur de neige hors-piste



Précipitations à 1800 m



Tendance du mardi 19 mai



Indice de risque faible

Pas d'évolution notable en termes de risque. Maintien d'un risque faible sur le massif.

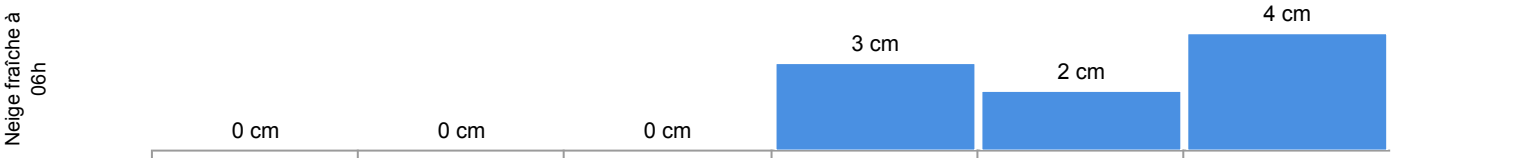
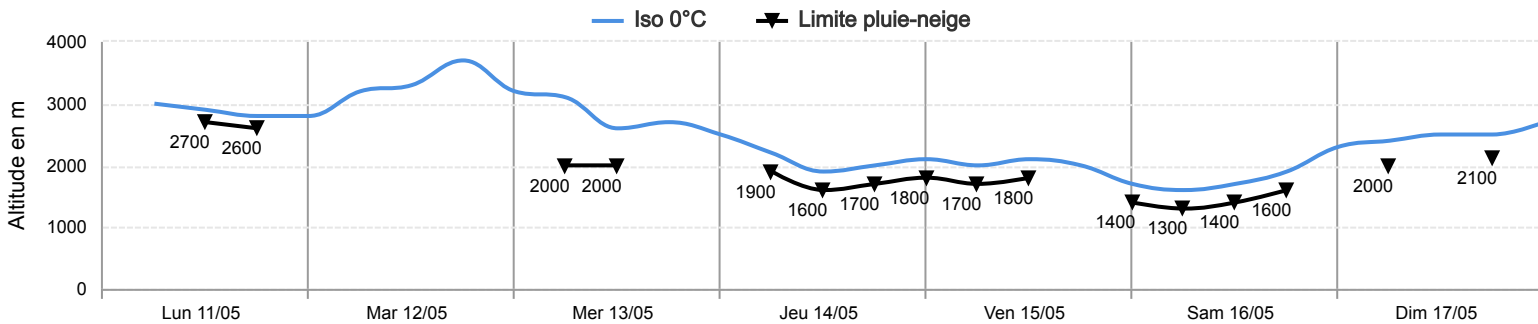
Pour consulter la vigilance en cours, veuillez vous rendre sur le site <https://vigilance.meteofrance.fr/fr>



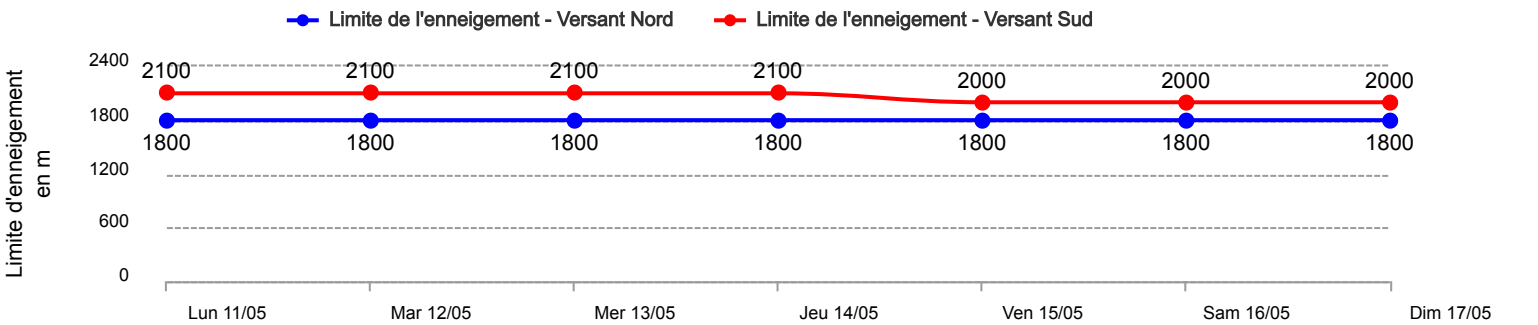
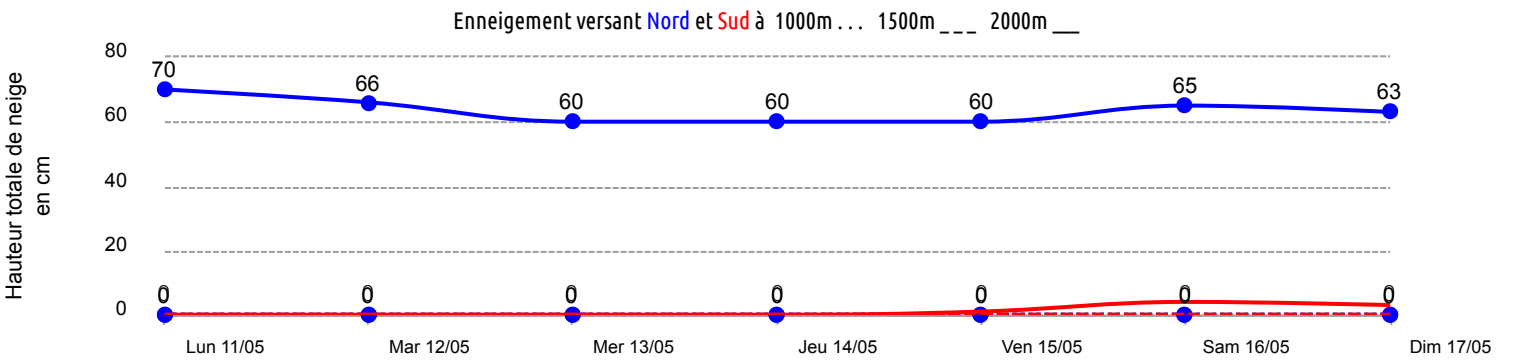
Rédigé le dimanche 17 mai 2026 à 15h

Conditions nivo-météo des 7 derniers jours

	lun. 11/05				mar. 12/05				mer. 13/05				jeu. 14/05				ven. 15/05				sam. 16/05				dim. 17/05			
	03h	09h	15h	21h	03h	09h	15h	21h	03h	09h	15h	21h	03h	09h	15h	21h	03h	09h	15h	21h	03h	09h	15h	21h	03h	09h	15h	21h
Météo																												
Vent (km/h)	90	100	120	100	70	100	80	65	70	40	30	50	80	85	100	70	80	70	90	80	60	70	50	10	5	10	10	10
à 3000m	→	→	→	→	→	↗	↗	→	↗	↘	↘	↘	→	→	→	→	→	→	↗	→	→	→	→	↘	↗	↗	→	↘
Vent (km/h)	50	70	110	90	60	85	65	50	55	20	10	40	50	70	80	60	50	40	50	50	50	30	35	5	5	5	10	5
à 1500m	↗	→	→	→	↗	→	↗	→	↗	↗	↗	→	→	→	→	↗	↗	↗	↗	↗	→	→	→	→	↗	↗	↗	↗



Risque d'avalanche	lun. 11/05	mar. 12/05	mer. 13/05	jeu. 14/05	ven. 15/05	sam. 16/05	dim. 17/05



Pour consulter la vigilance en cours, veuillez vous rendre sur le site <https://vigilance.meteofrance.fr/fr>