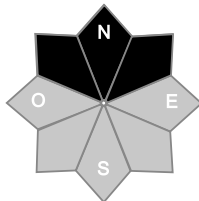
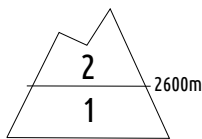




Estimation des risques pour le :

LUNDI 18 MAI

QUELQUES PLAQUES PARFOIS ÉPAISSES EN ALTITUDE



Au-dessus de 2600m indice de risque limité, plus bas indice faible.

**Départs spontanés :** quelques avalanches de neige humide.

**Déclenchements provoqués :** quelques plaques en place dans la neige récente ventée, plus nombreuses et parfois épaisses en haute montagne.

Indices de risque : 5 très fort - 4 fort - 3 marqué - 2 limité - 1 faible -- En noir : les pentes les plus dangereuses

Stabilité du manteau neigeux

Situation avalancheuse typique :



neige ventée

**Déclenchements provoqués :** quelques plaques récentes sont encore en place en haute altitude, principalement en large versant nord au dessus de 2600/2700 m environ. On les trouve plus souvent à proximité des crêtes et ruptures de pentes où le vent d'ouest à nord-ouest des jours précédents a pu former des accumulations. Plaques en cours de stabilisation, mais pouvant encore être localement facile à déclencher en pente peu ensoleillée. En cas de départ, avalanches de taille petite à moyenne (taille 1 à 2), une rare grande (taille 3) n'est pas exclue en haute montagne en cas de déstabilisation d'une structure de plaque plus ancienne.

**Départs spontanés :** quelques départs ponctuels de neige s'humidifiant en pentes raides au fil de la course du soleil. Avalanches généralement de petite taille, parfois moyenne.

Qualité de la neige

**Enneigement déficitaire** pour la période à moyenne altitude, mais correct en haute montagne en bordure des massifs de l'Oisans et du Pelvoux.

Hauteurs de neige observées : 28 cm à la Nivôse d'Orcières à 2280 m, 110 cm au dessus de Prapic à 2500 m.

**Limite d'enneigement skiable :** très localement vers 1800/2000 m en ubacs de fond de vallée en cœur de massif, plutôt 2000 dans les autres ubacs et 2300/2500 m en adrets.

**État de la neige en surface :** neige récente en quantité au-dessus de 3000 m, souvent travaillée par le vent en secteurs exposés, encore froide en nord raide. Vers 2500 m, neige récente déjà plus dense, reposant sur un manteau de type névé, voire un sol nu en adrets. Après un regel nocturne limité, reprise rapide d'une humidification superficielle au soleil en journée.

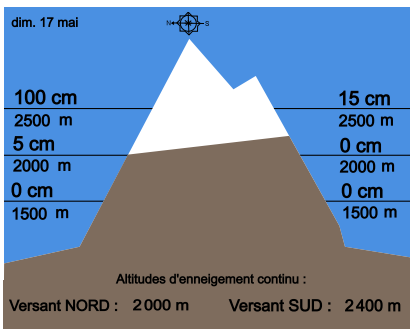
Aperçu météo pour le lundi 18 mai



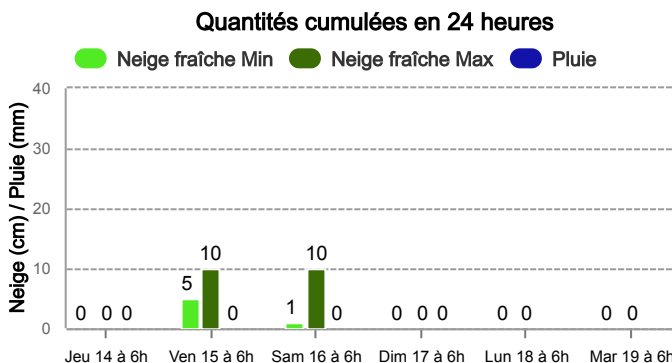
matinée ensoleillée, puis quelques averses probables sous les nuages de l'après-midi, un orage isolé n'est pas exclu.

	nuit	matin	après-midi	soir
Pluie-Neige			2 000 m	
Iso 0 °C	2 500 m	2 500 m	2 600 m	2 400 m
Vent 2000 m	→ 5 km/h	↗ 15 km/h	→ 30 km/h	↘ 15 km/h
Vent 3000 m	↗ 20 km/h	↗ 25 km/h	↗ 30 km/h	→ 25 km/h

Épaisseur de neige hors-piste



Précipitations à 1800 m



Tendance du mardi 19 mai



Indice de risque limité

Maintien d'un risque limité, avec encore quelques plaques possibles en hautes montagnes, et le renforcement de l'humidification sous l'effet de la hausse des températures et du bon ensoleillement.


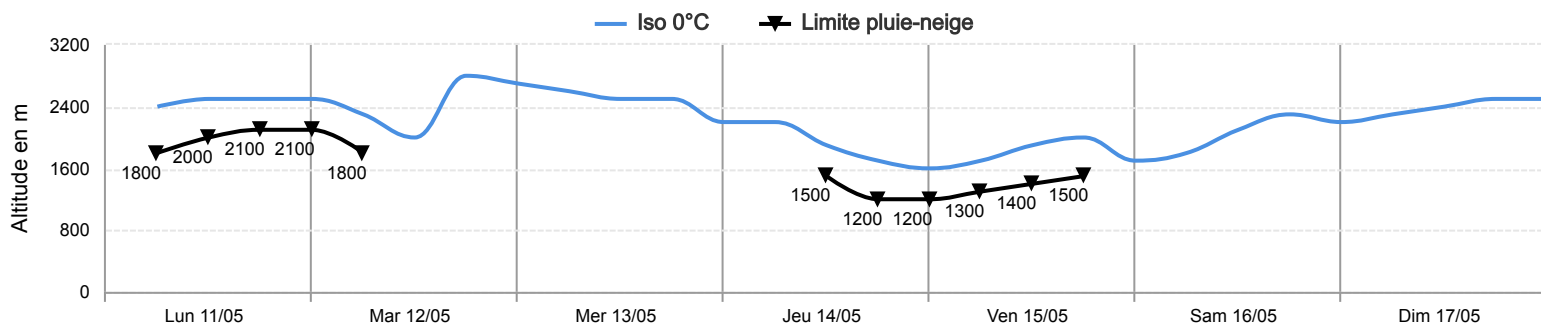
Pour consulter la vigilance en cours, veuillez vous rendre sur le site <https://vigilance.meteofrance.fr/fr>



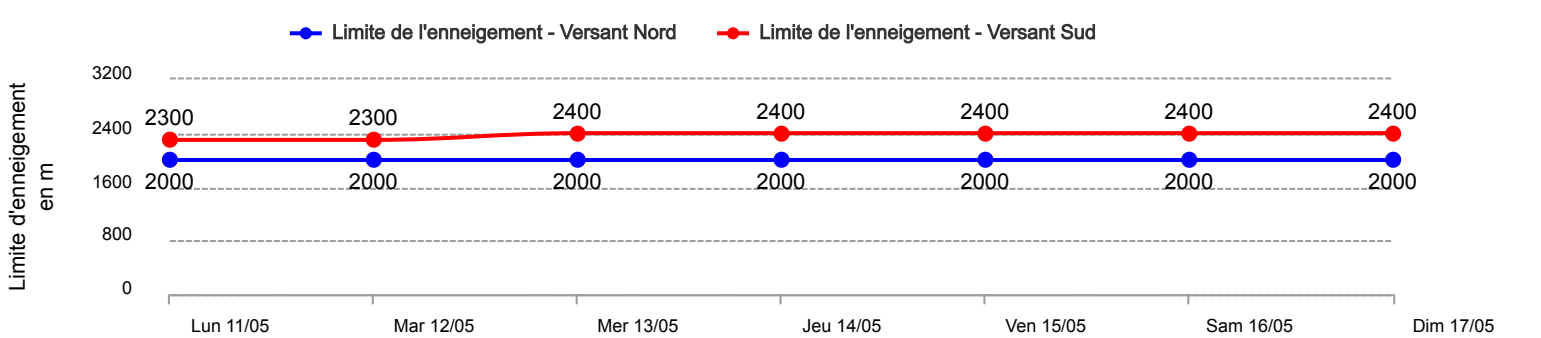
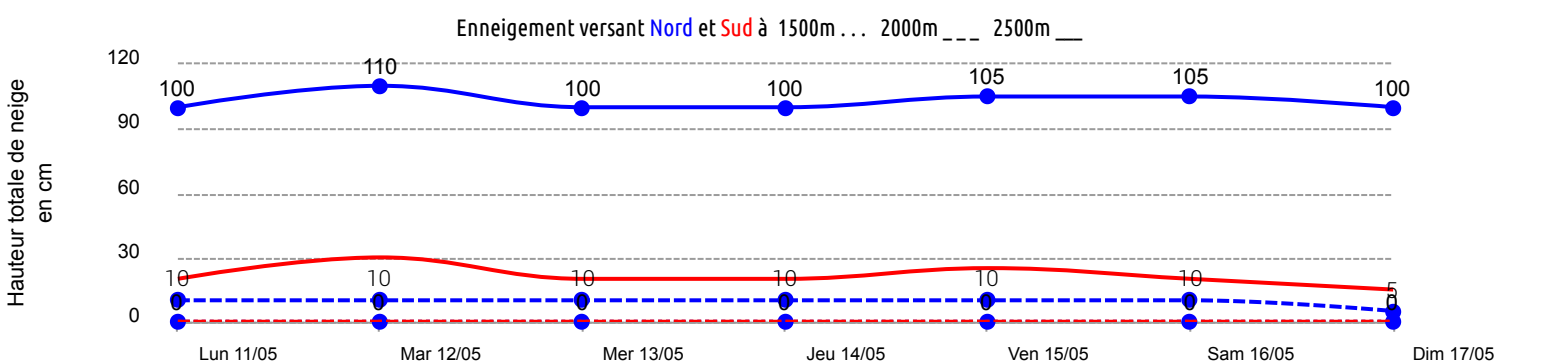
Rédigé le dimanche 17 mai 2026 à 16h

Conditions nivo-météo des 7 derniers jours

	lun. 11/05				mar. 12/05				mer. 13/05				jeu. 14/05				ven. 15/05				sam. 16/05				dim. 17/05			
	03h	09h	15h	21h	03h	09h	15h	21h	03h	09h	15h	21h	03h	09h	15h	21h	03h	09h	15h	21h	03h	09h	15h	21h	03h	09h	15h	21h
Météo																												
Vent (km/h)	25	40	40	35	70	70	20	10	10	15	25	25	30	50	65	30	35	25	30	40	40	40	35	20	15	20	20	15
à 3000m	↑	↗	→	→	↘	↘	↘	↘	↘	→	↘	↘	↘	→	→	↗	→	→	↓	↓	↓	↓	↓	↓	↘	↗	↗	↗
Vent (km/h)	20	25	35	20	25	25	20	5	5	10	25	20	20	30	55	20	15	20	30	25	20	25	25	10	5	10	20	5
à 2000m	↑	↗	→	→	↘	↘	↘	↘	↘	↘	↘	↘	↘	→	→	↗	→	↓	↓	↓	↓	↓	↓	↓	↘	↗	↗	↗



Risque d'avalanche	lun. 11/05	mar. 12/05	mer. 13/05	jeu. 14/05	ven. 15/05	sam. 16/05	dim. 17/05



Pour consulter la vigilance en cours, veuillez vous rendre sur le site <https://vigilance.meteofrance.fr/fr>