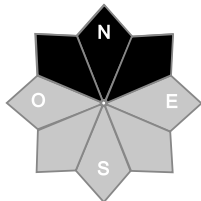
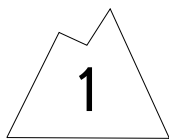




Estimation des risques pour le :

LUNDI 18 MAI

RARES PETITES INSTABILITÉS EN PLACE EN HAUTE ALTITUDE.



Indice de risque faible.

Départs spontanés : quelques départs au soleil en neige humide.

Déclenchements provoqués : rares plaques en place en haute altitude.

Indices de risque : 5 très fort - 4 fort - 3 marqué - 2 limité - 1 faible -- En noir : les pentes les plus dangereuses

Stabilité du manteau neigeux

Situation avalancheuse typique :



neige ventée

**Déclenchements provoqués** : de rares plaques récentes sont encore en place en haute altitude, principalement en versant nord raide au dessus de 2600/2700 m environ, le plus souvent à proximité des crêtes et ruptures de pentes où le vent d'ouest à nord-ouest des jours précédents a pu former des accumulations. Plaques en cours de stabilisation et devenant plus difficiles à déclencher, générant des avalanches de petite taille en général (taille 1), rarement moyenne en cas de déstabilisation d'une plaque plus ancienne.

**Départs spontanés** : quelques départs ponctuels de neige s'humidifiant en pentes raides au fil de la course du soleil. Avalanches généralement de petite taille, rarement moyenne (taille 1 à 2).

Qualité de la neige

Enneigement très déficitaire pour la période.

Hauteurs de neige observées : 23 cm à la Nivôse du Col Agnel à 2630 m, 49 cm en versant nord du col de l'Izoard.

**Limite d'enneigement skiable** : au plus bas à 2200 m en ubacs bien protégés ou sur pistes forestières vers le Briançonnais. Adrets secs jusqu'à 2800/3000 m notamment vers l'est du massif.

**État de la neige en surface** : on trouve une petite couche de neige récente encore froide en versants nord raides de haute altitude, souvent travaillée par le vent proche des crêtes et ruptures de pentes. En dessous de 2500 m environ, manteau neigeux généralement de type névé, voire sol nu en adrets sous 2500 m. Après un regel nocturne limité, reprise rapide d'une humidification superficielle au soleil en journée.

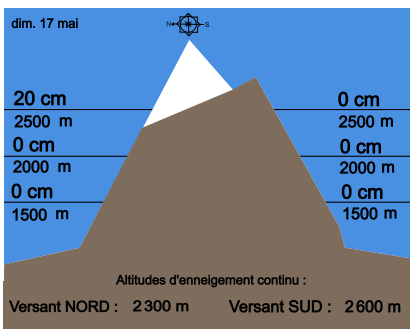
Aperçu météo pour le lundi 18 mai



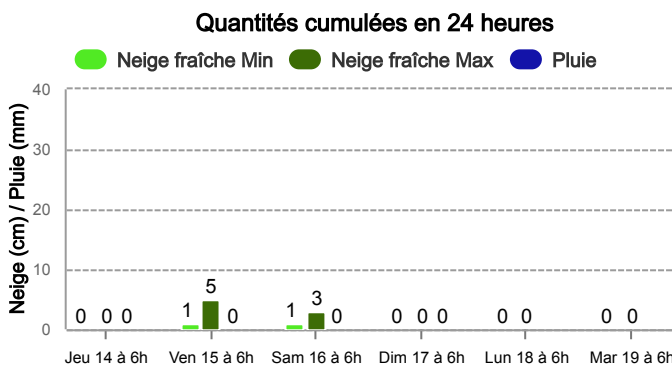
matinée ensoleillée, puis quelques averses probables sous les nuages de l'après-midi, un orage isolé n'est pas exclu.

	2600 m	2500 m	2500 m	2500 m
<b>Pluie-Neige</b>			2000 m	
<b>Iso 0 °C</b>	2600 m	2500 m	2500 m	2500 m
<b>Vent 2000 m</b>	↑ 10 km/h	↗ 20 km/h	→ 35 km/h	→ 15 km/h
<b>Vent 3000 m</b>	→ 20 km/h	→ 30 km/h	→ 40 km/h	→ 35 km/h

Épaisseur de neige hors-piste



Précipitations à 1800 m



Tendance du mardi 19 mai



Indice de risque faible


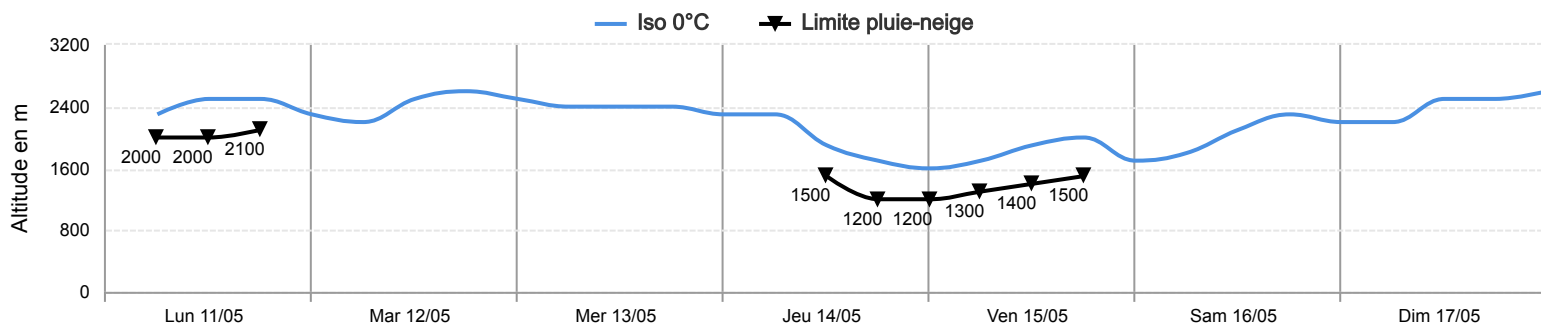
les instabilités en haute altitude se raréfient, mais augmentation de l'activité naturelle en neige humide, sous l'effet du bon ensoleillement et de la hausse des températures.

Pour consulter la vigilance en cours, veuillez vous rendre sur le site <https://vigilance.meteofrance.fr/fr>

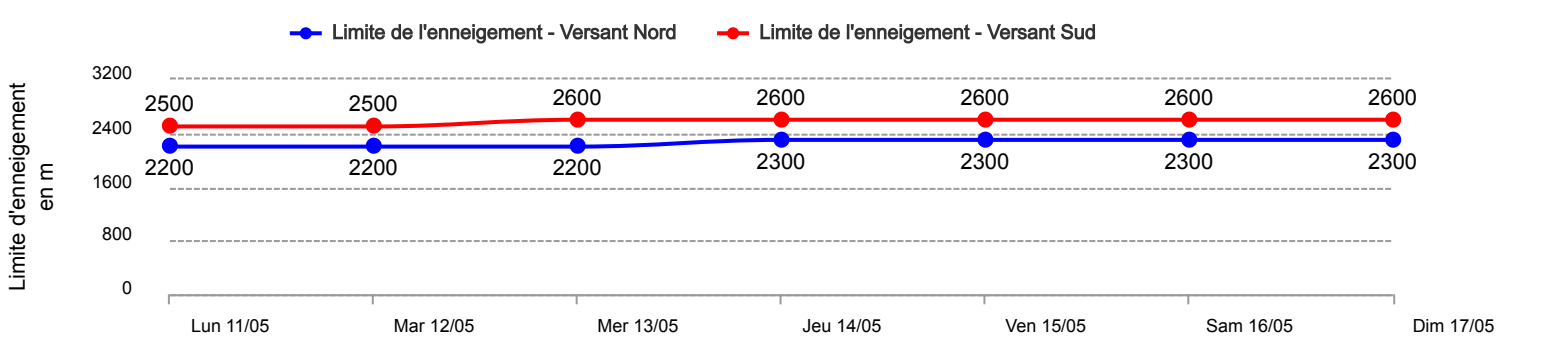
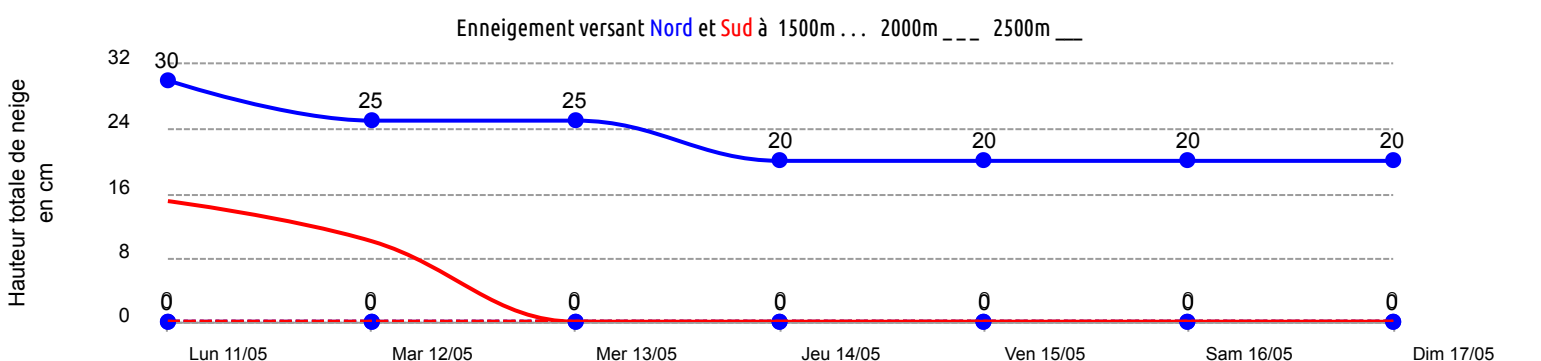


Conditions nivo-météo des 7 derniers jours

	lun. 11/05				mar. 12/05				mer. 13/05				jeu. 14/05				ven. 15/05				sam. 16/05				dim. 17/05			
	03h	09h	15h	21h	03h	09h	15h	21h	03h	09h	15h	21h	03h	09h	15h	21h	03h	09h	15h	21h	03h	09h	15h	21h	03h	09h	15h	21h
Météo																												
Vent (km/h)	45	55	60	60	70	75	45	15	20	30	35	35	45	55	65	45	40	30	40	45	40	40	30	20	25	25	25	20
à 3000m	→	→	→	→	→	→	↘	↘	↘	↘	→	→	→	→	→	→	→	→	↘	↘	↘	↘	↘	↘	↘	→	→	→
Vent (km/h)	20	40	45	30	35	45	25	10	10	20	30	20	25	40	50	30	20	25	30	25	25	35	30	20	5	15	30	10
à 2000m	↑	→	→	→	→	→	↙	↙	↙	↙	→	→	→	→	→	→	→	↗	↘	↘	↘	↘	↘	↘	↗	↗	↗	↑



Risque d'avalanche	lun. 11/05	mar. 12/05	mer. 13/05	jeu. 14/05	ven. 15/05	sam. 16/05	dim. 17/05



Pour consulter la vigilance en cours, veuillez vous rendre sur le site <https://vigilance.meteofrance.fr/fr>