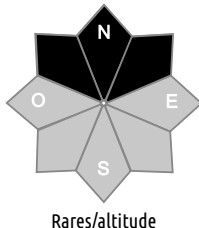
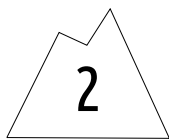




Estimation des risques pour le :

LUNDI 18 MAI

QUELQUES INSTABILITES DE SURFACE...



Rares/altitude

Indice de risque limité.

Départs spontanés : En pentes raides (à moyennes altitudes), possibles, coulées et petites avalanches humides...

Déclenchements provoqués : En Nord d'altitude, rares minces plaques (sous le vent d'Ouest) ? En pente soutenue et humidifiée, possible coulée humide ponctuelle sous les skis...

Indices de risque : 5 très fort - 4 fort - 3 marqué - 2 limité - 1 faible -- En noir : les pentes les plus dangereuses

Stabilité du manteau neigeux

Situation avalancheuse typique :



neige ventée



neige humide

Il reste 15/30 cm de neige récente en versants froids d'altitude (notamment en haut du Taillefer et vers La Meije). Amorce de stabilisation, mais avec les petites pluies prévues, de possibles nouvelles coulées humides, notamment en pentes Nord jusque vers 2600/2800m environ...

Départs spontanés :

Pas de regel sous 2400m et humidification lundi en toutes orientations jusque vers 2600 voire 2800m. En faces Nord notamment on s'attend à quelques nouvelles coulées spontanées ou petites avalanches humides.

En faces Sud moins de neige en place et plus dense déjà...

Déclenchements provoqués :

En faces Nord d'altitude, à l'abords des crêtes (au dessus de 2800/3000m environ), il peut rester un peu de neige froide ventée. Une rupture accidentelle de mince plaque n'est pas totalement exclue (sous le vent d'Ouest).

Là où la neige est bien humide en surface, en pentes soutenues, un skieur pourrait facilement amorcer une coulée ponctuelle. Accroche assez médiocre sur le fond plus dense/ferme ?

Qualité de la neige

Qualification de l'enneigement : Grâce au récent coup de froid l'enneigement s'est récemment amélioré, mais lundi les limites skiabiles remontent à nouveau. Rochers parfois juste recouverts....En revanche les combes/couloirs d'altitude et glaciers sont bien enneigés...

Limites skiabiles : Vers 2000/2500m environ, parfois plus haut en Sud raide.

Qualité de la neige lundi : Neige bien humide jusque vers 2400 puis 2600/2800m suivant les faibles précipitations et le éclaircies.

Localement saupoudrage de neige fraîche possible en altitude... Il peut rester un peu de neige froide (poudreuse ou ventée) en Nord raide supérieur à 2800/3000m environ.

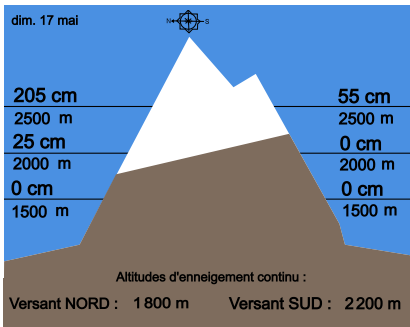
Aperçu météo pour le lundi 18 mai



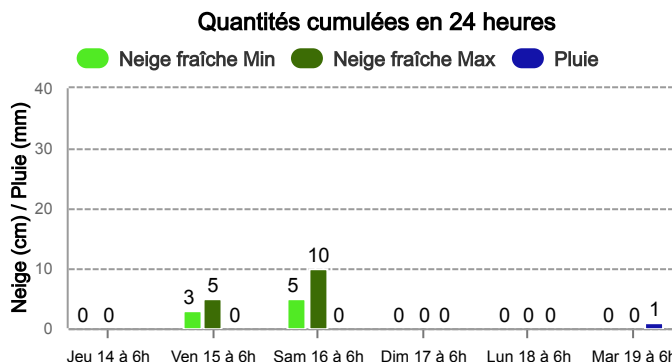
Temps passagèrement nuageux, brèves trouées. Quelques faibles pluies/neige (saupoudrage sommital), voire une averse lundi après-midi...

	nuit	matin	après-midi	soir
Pluie-Neige		2 100 m	2 300 m	2 000 m
Iso 0 °C	2 400 m	2 300 m	2 500 m	2 200 m
Vent 2500 m	↗ 10 km/h	↗ 15 km/h	➔ 25 km/h	↻ 15 km/h
Vent 3500 m	↗ 20 km/h	↗ 25 km/h	➔ 35 km/h	➔ 25 km/h

Épaisseur de neige hors-piste



Précipitations à 1800 m



Tendance du mardi 19 mai



Indice de risque limité

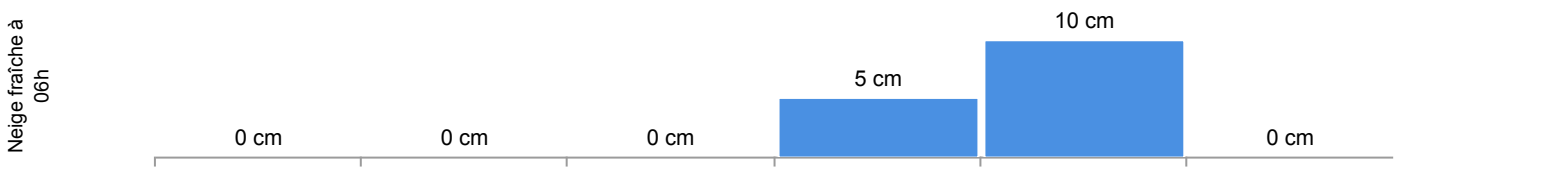
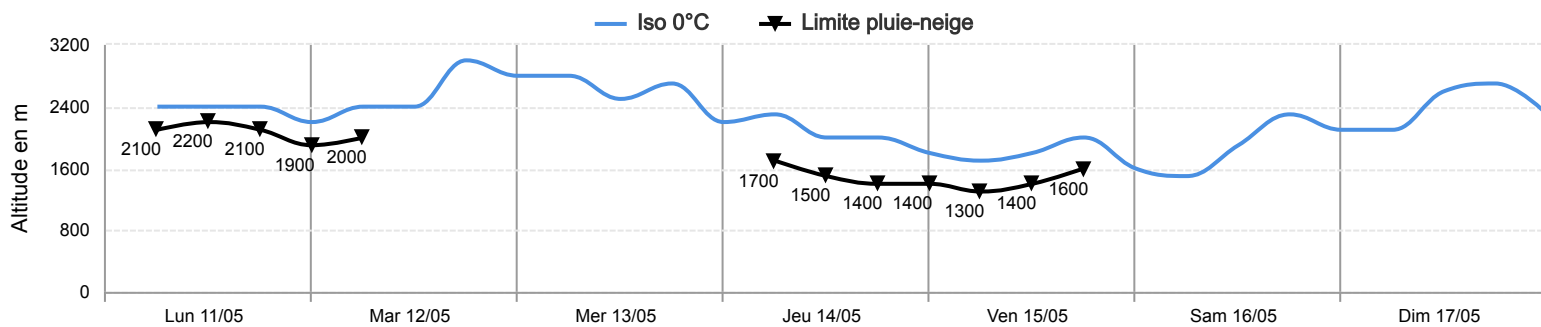
Risque d'avalanche stationnaire ou en légère baisse mardi : Nuages, humidification sous 2700m, saupoudrage de fraîche en altitude...

Pour consulter la vigilance en cours, veuillez vous rendre sur le site <https://vigilance.meteofrance.fr/fr>

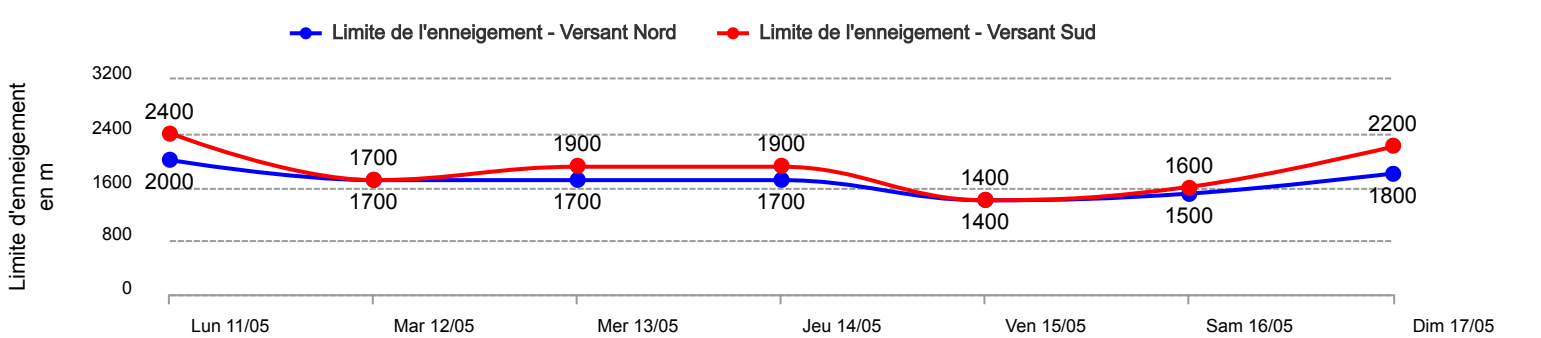
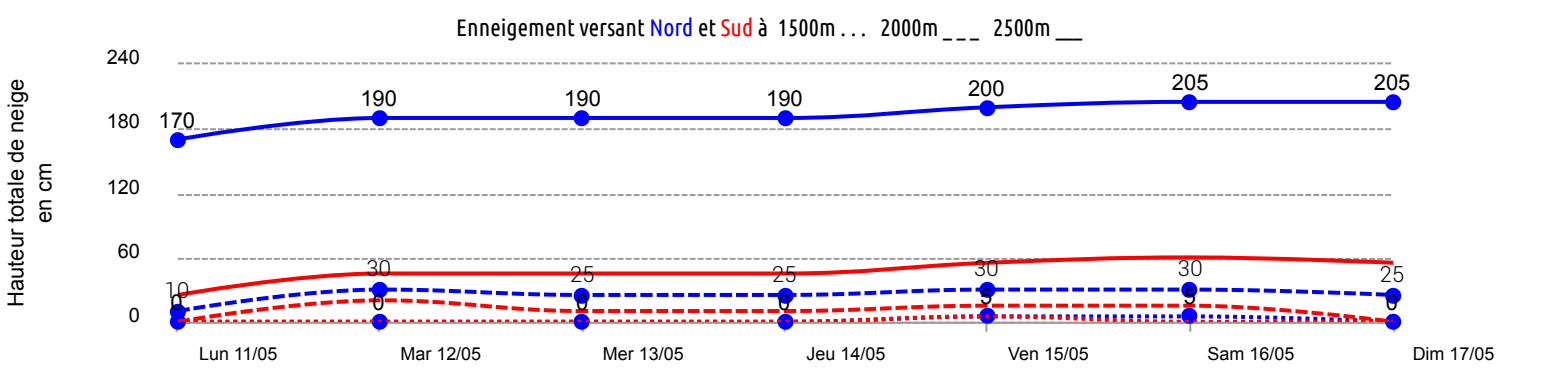


Conditions nivo-météo des 7 derniers jours

	lun. 11/05				mar. 12/05				mer. 13/05				jeu. 14/05				ven. 15/05				sam. 16/05				dim. 17/05			
	03h	09h	15h	21h	03h	09h	15h	21h	03h	09h	15h	21h	03h	09h	15h	21h	03h	09h	15h	21h	03h	09h	15h	21h	03h	09h	15h	21h
Météo																												
Vent (km/h)	40	50	55	70	85	80	25	15	15	20	25	40	40	45	50	40	35	20	20	35	30	30	20	15	10	20	35	20
à 3500m	↑	→	→	→	↓	↓	↓	↻	↓	→	→	↓	→	→	→	↗	↗	↗	↓	↓	↓	↓	↓	↓	↓	↑	↗	↗
Vent (km/h)	25	35	40	50	60	50	15	10	10	15	20	20	20	25	25	15	15	20	10	5	10	5	10	5	10	10	30	10
à 2500m	↑	↗	→	↓	↓	↓	↓	←	↓	↓	↓	→	↓	→	→	→	↓	→	↓	↓	↓	↓	→	→	←	↗	→	↑



Risque d'avalanche	lun. 11/05	mar. 12/05	mer. 13/05	jeu. 14/05	ven. 15/05	sam. 16/05	dim. 17/05



Pour consulter la vigilance en cours, veuillez vous rendre sur le site <https://vigilance.meteofrance.fr/fr>