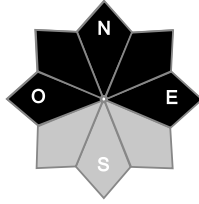
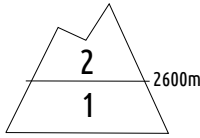




Estimation des risques pour le :

LUNDI 18 MAI

RARES INSTABILITÉS VENTÉES EN ALTITUDE



Au-dessus de 2600m indice de risque limité, plus bas indice faible.

**Départs spontanés :** rares départs en neige humide.

**Déclenchements provoqués :** rares plaques friables ou dures en neige ventée et quelques coulées humides sous les skis.

Indices de risque : 5 très fort - 4 fort - 3 marqué - 2 limité - 1 faible -- En noir : les pentes les plus dangereuses

Stabilité du manteau neigeux

Situation avalancheuse typique :



neige ventée



neige humide

**Déclenchements provoqués :**

-Rares plaques friables ou dures en place dans la neige récente ventée. De moins en moins réactives, ces structures de plaques temporaires peuvent encore donner une petite à moyenne avalanche. On les trouve au dessus 2600 m dans les versants nord, près des crêtes et des ruptures de pentes. Elle sont plus fréquentes et encore assez réactives au dessus de 3000/3200 m en nord. de *Observables : accumulations, neige localement plus dense, whoompfs.*

-Quelques coulées de neige alourdie sous les skis. Petites à moyennes avalanches.

**Départs spontanés :**

-petites coulées de neige humide en pentes raides et en versants ensoleillés.

**Autres :**

Chute de corniches possibles, les ponts de neige sur les torrents sont fragiles.

Qualité de la neige

**Enneigement :** Déficitaire pour la saison à cause de la chaleur durablement excessive. Les chutes en cours ne compenseront pas durablement ce déficit

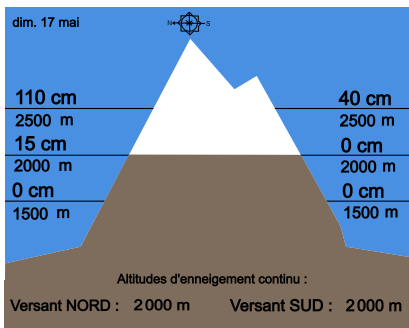
**Limite skiable :** vers 2100 m en nord, 2400 m en sud en pente douce, bien plus haut en pente sud raide.

**Qualité de la neige :** Mauvais regel, le matin neige souvent molle et collante sous les 2300 m, au dessus neige souvent croûtée. En nord vers 2800 m, elle est travaillée par le vent, densifiée ou durcie. En journée la neige est vite très alourdie partout avec le réchauffement. En nord au dessus de 2600 m la neige est collante et botte. Il faut rester au dessus de 3000 m en plein nord pour espérer la garder froide.

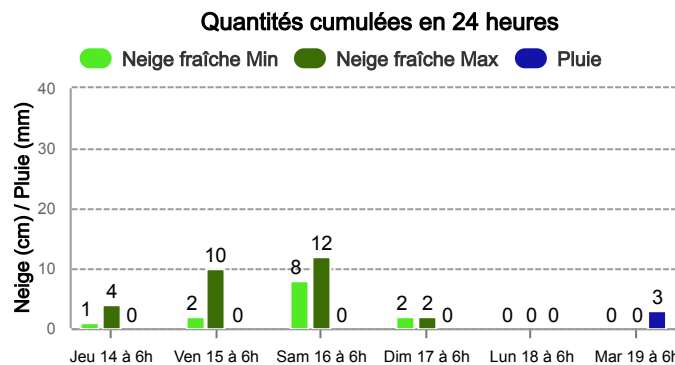
Aperçu météo pour le lundi 18 mai

|   | nuit      | matin     | après-midi | soir      |
|---|-----------|-----------|------------|-----------|
|   |           |           |            |           |
| Voile nuageux le matin, les nuages gonflent et peuvent aller jusqu'à l'averse l'après-midi. Un coup de tonnerre est possible. |           |           |            |           |
| <b>Pluie-Neige</b>  |           |           | 1900 m     | 1900 m    |
| <b>Iso 0 °C</b>   | 2300 m    | 2300 m    | 2400 m     | 2300 m    |
| <b>Vent 2500 m</b>  | ↑ 10 km/h | ↗ 15 km/h | → 25 km/h  | ↘ 15 km/h |
| <b>Vent 3500 m</b>  | ↗ 25 km/h | ↗ 30 km/h | → 35 km/h  | ↘ 25 km/h |

Épaisseur de neige hors-piste



Précipitations à 1800 m



Tendance du mardi 19 mai



Indice de risque limité

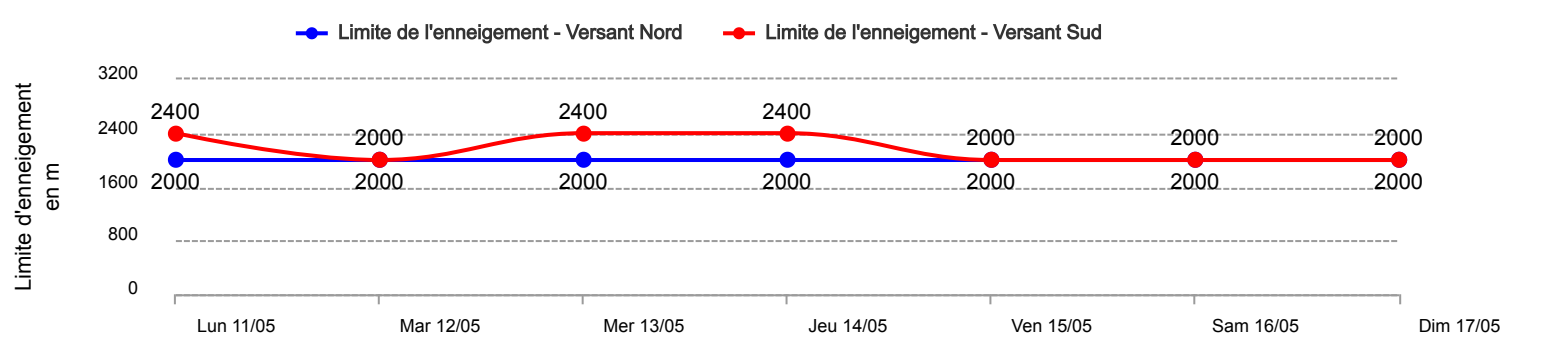
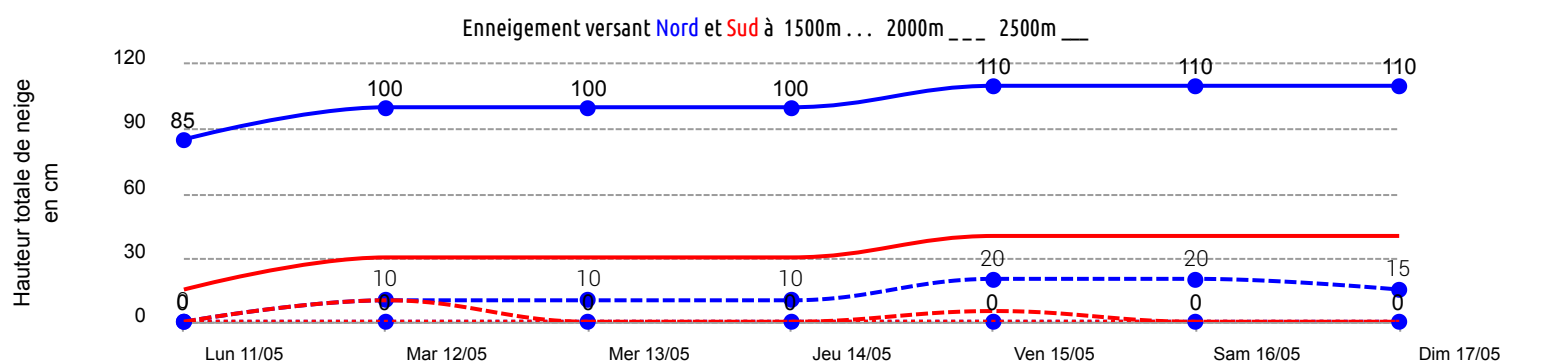
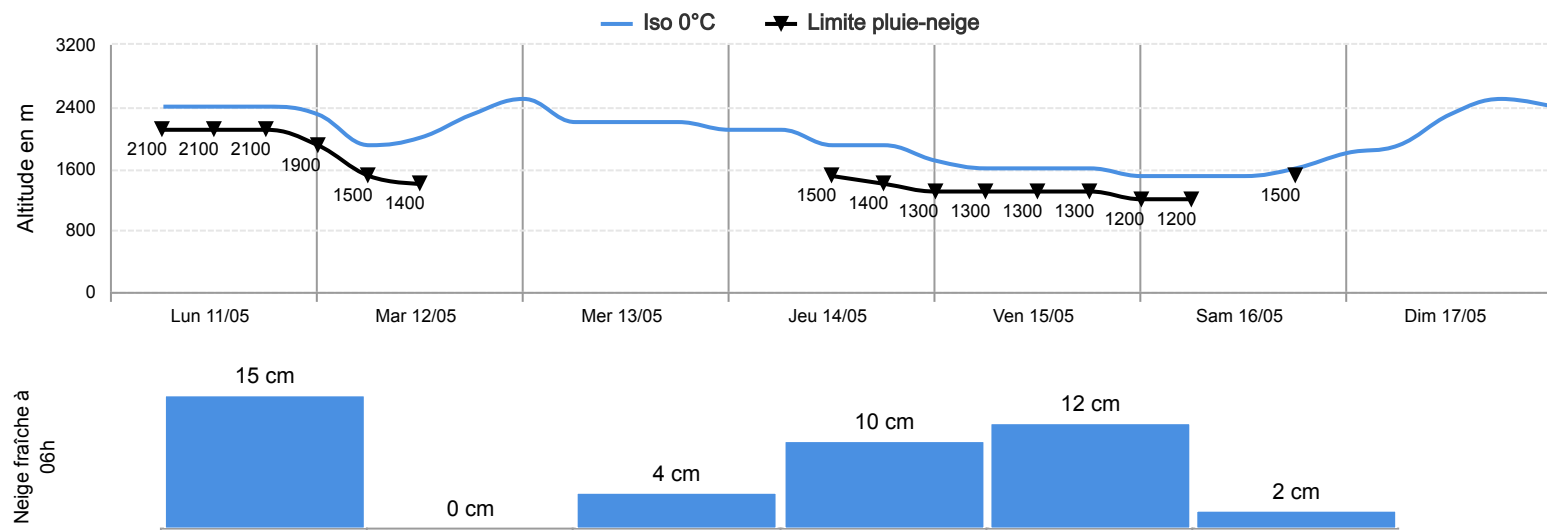
Poursuite du redoux, nuages et averses l'après midi. Stabilisation et petite activité en neige humide.

Pour consulter la vigilance en cours, veuillez vous rendre sur le site <https://vigilance.meteofrance.fr/fr>



Conditions nivo-météo des 7 derniers jours

|             | lun. 11/05 |     |     |     | mar. 12/05 |     |     |     | mer. 13/05 |     |     |     | jeu. 14/05 |     |     |     | ven. 15/05 |     |     |     | sam. 16/05 |     |     |     | dim. 17/05 |     |     |     |
|-------------|------------|-----|-----|-----|------------|-----|-----|-----|------------|-----|-----|-----|------------|-----|-----|-----|------------|-----|-----|-----|------------|-----|-----|-----|------------|-----|-----|-----|
|             | 03h        | 09h | 15h | 21h | 03h        | 09h | 15h | 21h | 03h        | 09h | 15h | 21h | 03h        | 09h | 15h | 21h | 03h        | 09h | 15h | 21h | 03h        | 09h | 15h | 21h | 03h        | 09h | 15h | 21h |
| Météo       |            |     |     |     |            |     |     |     |            |     |     |     |            |     |     |     |            |     |     |     |            |     |     |     |            |     |     |     |
| Vent (km/h) | 40         | 50  | 65  | 75  | 80         | 75  | 55  | 35  | 15         | 20  | 35  | 50  | 45         | 45  | 50  | 40  | 35         | 30  | 35  | 40  | 35         | 40  | 30  | 15  | 10         | 10  | 25  | 20  |
| à 3500m     | ↗          | →   | →   | →   | ↘          | ↘   | ↘   | ↗   | ↘          | ↘   | →   | →   | →          | ↗   | →   | ↗   | ↗          | →   | ↘   | ↘   | ↘          | ↘   | ↘   | ↘   | ↘          | →   | ↗   | ↗   |
| Vent (km/h) | 15         | 35  | 50  | 60  | 65         | 60  | 45  | 20  | 5          | 10  | 25  | 40  | 25         | 30  | 35  | 25  | 20         | 15  | 25  | 25  | 25         | 30  | 25  | 10  | 5          | 5   | 15  | 10  |
| à 2500m     | ↗          | →   | →   | →   | ↘          | →   | ↘   | ↘   | ↘          | →   | →   | →   | ↘          | →   | ↘   | ↗   | ↗          | →   | ↘   | ↘   | ↘          | ↘   | ↘   | ↘   | ↘          | ↗   | ↗   | ↗   |



Pour consulter la vigilance en cours, veuillez vous rendre sur le site <https://vigilance.meteofrance.fr/fr>