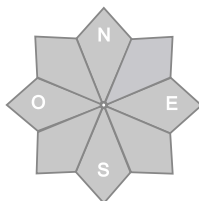
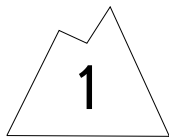




Estimation des risques pour le :

DIMANCHE 11 MAI

TROP PEU DE NEIGE SE DÉPOSANT EN JOURNÉE POUR DONNER LIEU À DE L'ACTIVITÉ AVALANCHEUSE.



Indice de risque faible.

Départs spontanés : rien à signaler, plus ou trop peu de neige.

Déclenchements provoqués : rien à signaler, plus ou trop peu de neige.

Indices de risque : 5 très fort - 4 fort - 3 marqué - 2 limité - 1 faible -- En noir : les pentes les plus dangereuses

Stabilité du manteau neigeux

Situation avalancheuse typique :



pas de situation prédominante

Déclenchements provoqués : rien à signaler, plus ou trop peu de neige. Les averses ne donneront pas assez de neige pour constituer une couche réactive, d'autant qu'elle se dépose sur un sol nu et plutôt chaud et subira plutôt une fonte.

Départs spontanés : rien à signaler, plus ou trop peu de neige.

Autres :

Qualité de la neige

Plus de neige sur le massif au petit matin, saupoudrage au cours de la journée dont la limite s'abaisse jusque 1800/1900m dans l'après-midi.

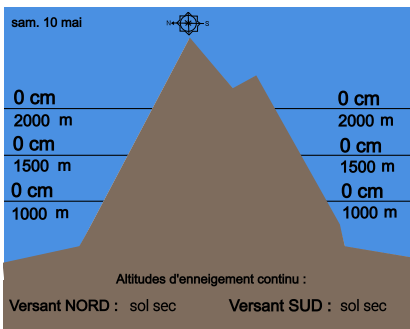
Aperçu météo pour le dimanche 11 mai



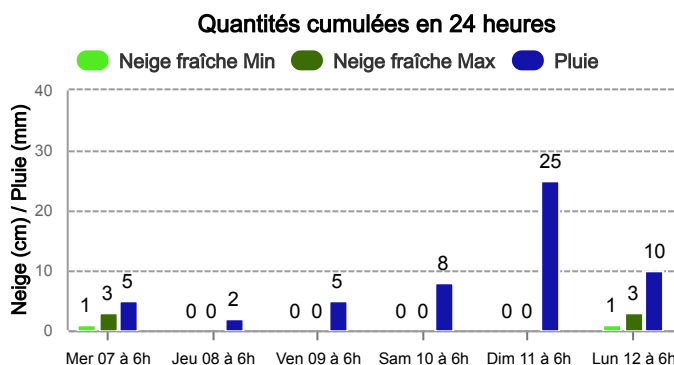
Temps instable, avec nuages dominant, pluie et neige mêlées le matin, averses orageuses l'après-midi avec limite pluie neige en baisse lente.

	nuit	matin	après-midi	soir
Pluie-Neige	2 000 m	1 900 m	1 800 m	1 700 m
Iso 0 °C	2 300 m	2 200 m	2 300 m	2 100 m
Vent 1000 m	↗ 25 km/h	↗ 20 km/h	↗ 15 km/h	↻ 5 km/h
Vent 2000 m	↗ 45 km/h	↗ 40 km/h	→ 40 km/h	→ 25 km/h

Épaisseur de neige hors-piste



Précipitations à 1800 m



Tendance du lundi 12 mai



Indice de risque faible

Pas d'évolution du risque qui restera faible sur le massif.

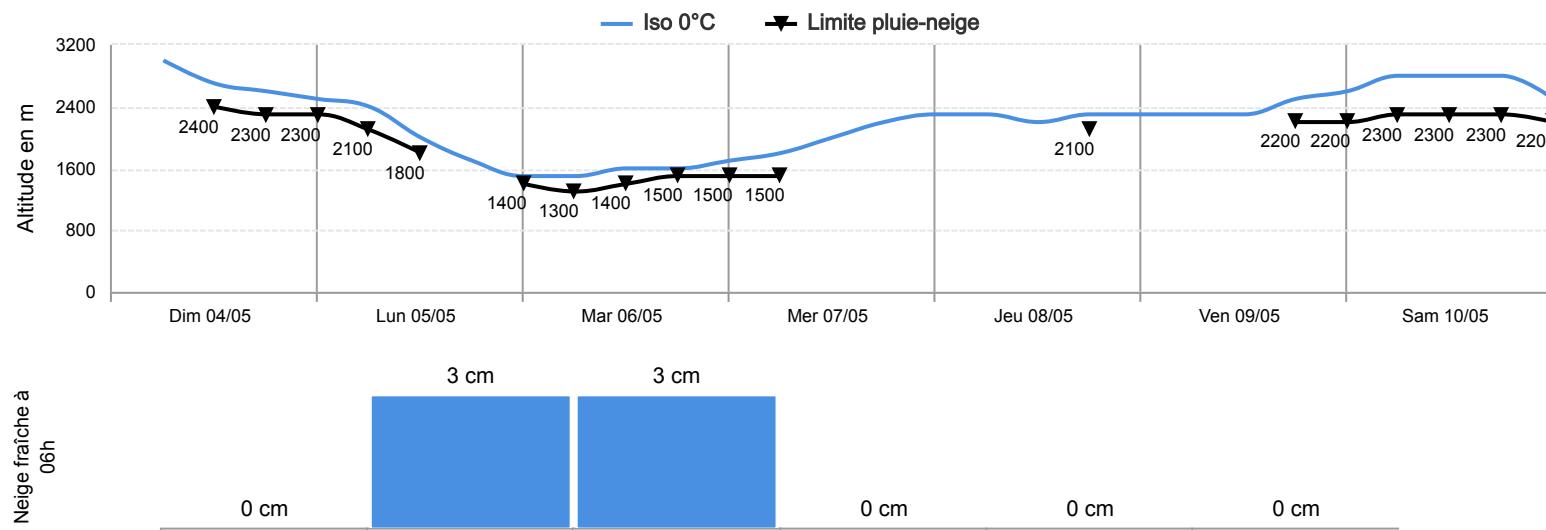
Pour consulter la vigilance en cours, veuillez vous rendre sur le site <https://vigilance.meteofrance.fr/fr>



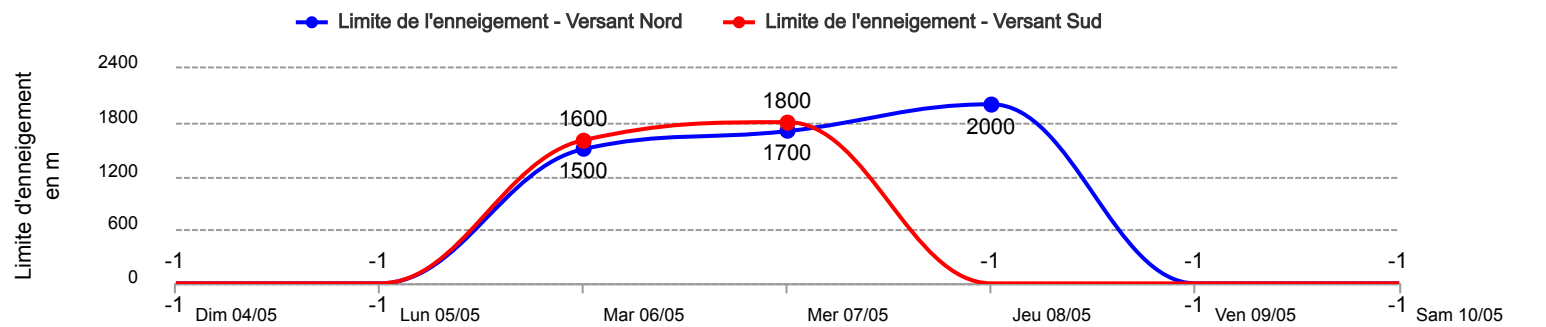
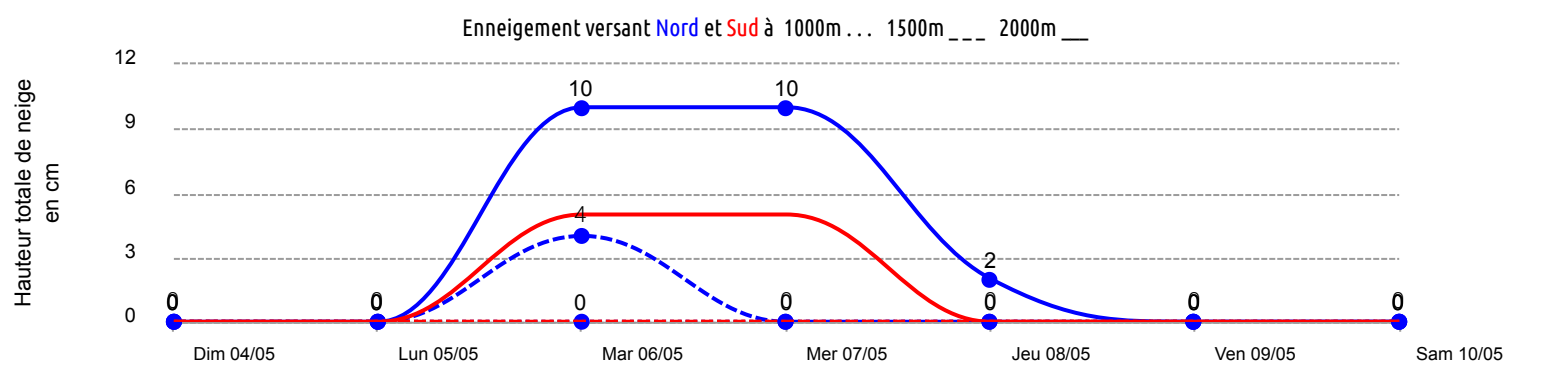
Rédigé le samedi 10 mai 2025 à 16h

Conditions nivo-météo des 7 derniers jours

	dim. 04/05				lun. 05/05				mar. 06/05				mer. 07/05				jeu. 08/05				ven. 09/05				sam. 10/05			
	03h	09h	15h	21h	03h	09h	15h	21h	03h	09h	15h	21h	03h	09h	15h	21h	03h	09h	15h	21h	03h	09h	15h	21h	03h	09h	15h	21h
Météo																												
Vent (km/h)	35	35	45	40	35	30	30	25	25	35	35	30	25	25	20	15	35	20	20	15	20	20	45	55	80	85	80	65
à 2000m	↑	↑	↓	↓	↓	↓	↓	↓	↓	↓	↓	↓	↓	↓	↓	↓	↑	↑	↓	↓	↑	↑	↑	↑	↑	↑	↑	↑
Vent (km/h)	10	10	15	10	10	10	15	10	10	10	10	5	10	15	15	10	10	15	20	10	5	15	20	20	35	50	45	30
à 1000m	↑	↓	↓	↓	↓	↓	↓	↓	↓	↓	↓	↓	↓	↓	↓	↓	↓	↓	↓	↓	↓	↓	↓	↓	↑	↑	↑	↑



Risque d'avalanche							
	dim. 04/05	lun. 05/05	mar. 06/05	mer. 07/05	jeu. 08/05	ven. 09/05	sam. 10/05



Pour consulter la vigilance en cours, veuillez vous rendre sur le site <https://vigilance.meteofrance.fr/fr>