

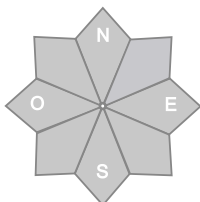
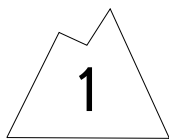


Rédigé le jeudi 2 avril 2026 à 16h

Estimation des risques pour le :

VENDREDI 03 AVRIL

MANTEAU NEIGEUX BIEN STABILISÉ - INSTABILITÉS RÉSIDUELLES EN ALTITUDE DANS LA NEIGE VENTÉE, NOTAMMENT PRÈS DE L'ITALIE



Indice de risque faible.

Départs spontanés : peu probables

Déclenchements provoqués : plaques résiduelles dans la neige ventée. Très rares.

Indices de risque : 5 très fort - 4 fort - 3 marqué - 2 limité - 1 faible -- En noir : les pentes les plus dangereuses

Stabilité du manteau neigeux

Situation avalancheuse typique :



neige ventée

Déclenchements provoqués : le manteau neigeux devient bien stabilisé. Des instabilités résiduelles peuvent persister dans de rares pentes d'altitude, notamment en versants nord à ouest au-dessus de 2400 m environ. Ces instabilités sont un peu plus fréquentes sur le chaînon frontalier du Mercantour. Elles deviennent difficiles à déclencher par un seul skieur et sont facilement identifiables. Elles génèrent des avalanches de petite taille (taille 1), plus rarement de taille moyenne (taille 2).

Départs spontanés : généralement peu probables. Le radoucissement de la masse d'air l'après-midi peut engendrer de rares et petits départs en pentes raides. Départs en boulettes.

Qualité de la neige

Enneigement plutôt excédentaire pour un début avril.

Hauteurs de neige observées : 149 cm à la nivose de Millefontes à 2430 m, 101 cm à Isola 2000 à 1912 m.

Enneigement skiable : vers 1400/1500 m en terrain favorable en ubacs, 1800/1900 m en adrets peu pentus.

État de la neige en surface : manteau neigeux printanier bien regelé en adrets, fortement durci par le vent en altitude. Humidification superficielle au soleil en journée.

Aperçu météo pour le vendredi 03 avril

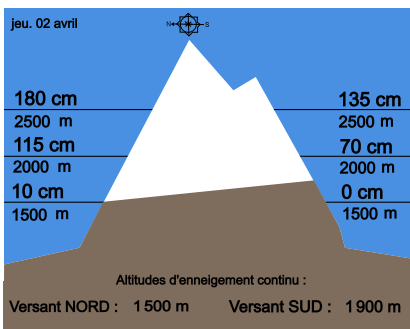
	nuit	matin	après-midi	soir

Ensoleillé. Douceur l'après-midi.

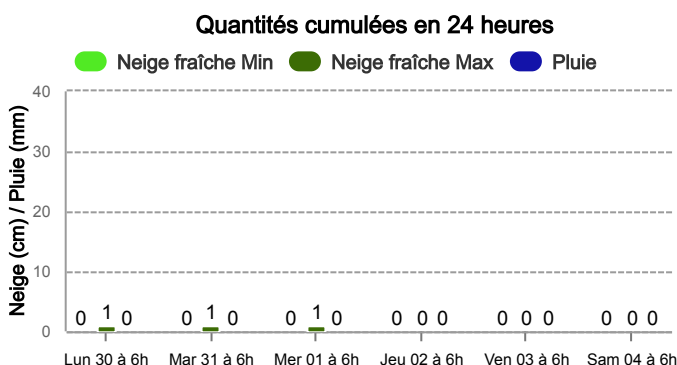
Pluie-Neige

Iso 0 °C	2300 m	2300 m	2600 m	2700 m
Vent 2000 m	↓ 30 km/h	↓ 20 km/h	↓ 25 km/h	↓ 20 km/h
Vent 3000 m	↙ 25 km/h	↓ 25 km/h	↓ 40 km/h	↙ 35 km/h

Épaisseur de neige hors-piste



Précipitations à 1800 m



Tendance du samedi 04 avril



Indice de risque limité

Risque en légère hausse. Le radoucissement de la masse d'air devrait engendrer une augmentation des départs de neige humide, qui devraient néanmoins rester superficiels.

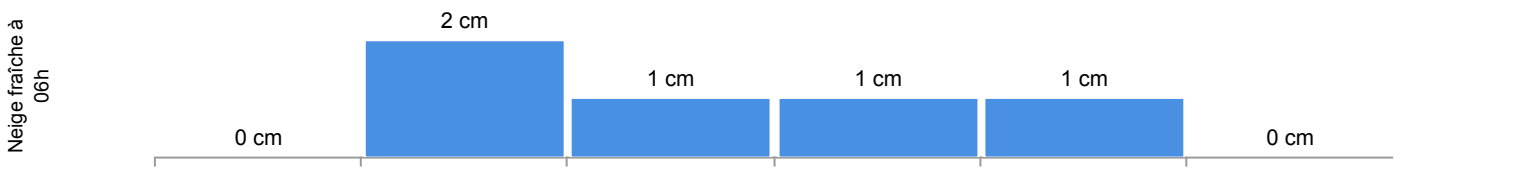
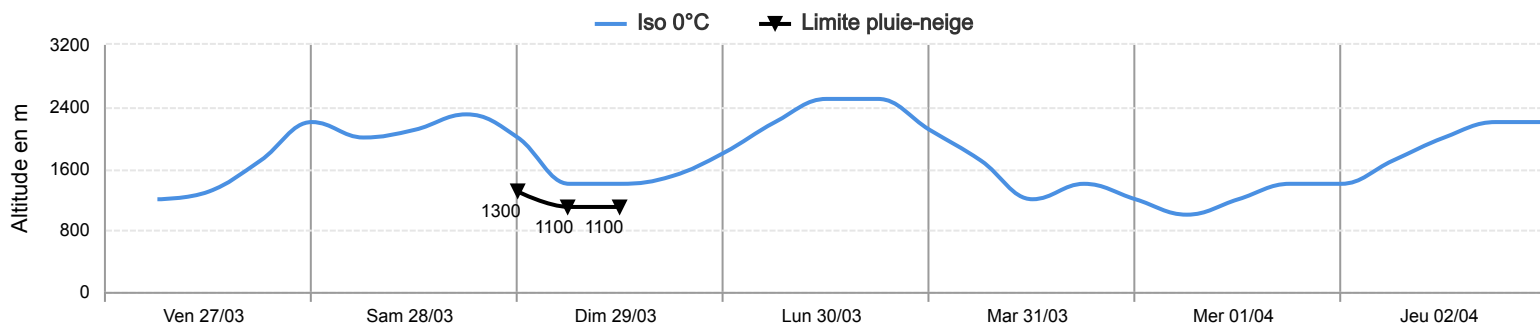
Pour consulter la vigilance en cours, veuillez vous rendre sur le site <https://vigilance.meteofrance.fr/fr>



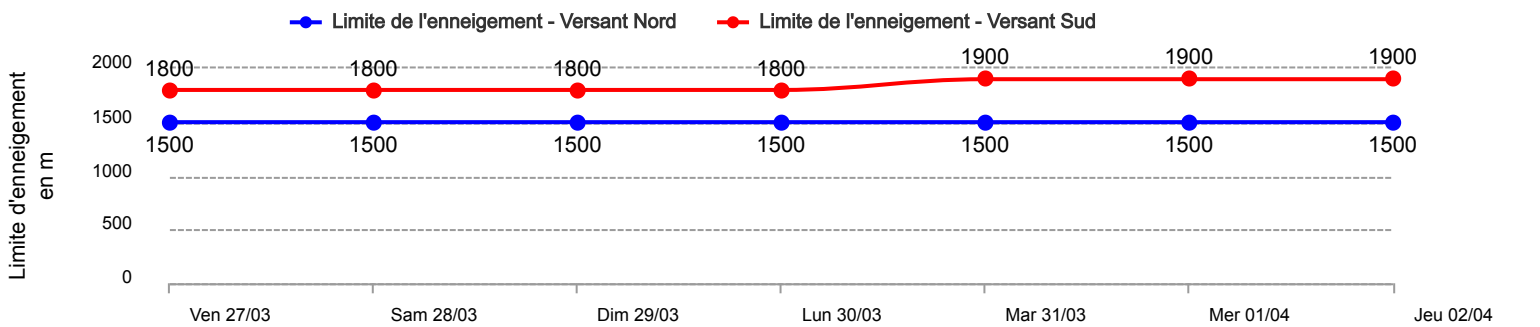
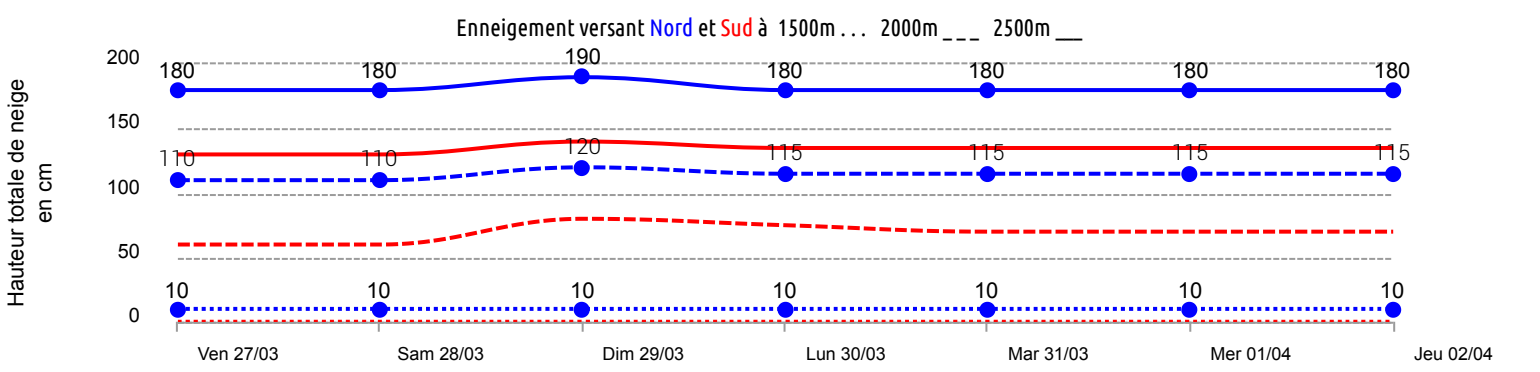
Rédigé le jeudi 2 avril 2026 à 16h

Conditions nivo-météo des 7 derniers jours

	ven. 27/03				sam. 28/03				dim. 29/03				lun. 30/03				mar. 31/03				mer. 01/04				jeu. 02/04			
	03h	09h	15h	21h	03h	09h	15h	21h	03h	09h	15h	21h	03h	09h	15h	21h	03h	09h	15h	21h	03h	09h	15h	21h	03h	09h	15h	21h
Météo																												
Vent (km/h)	55	50	40	30	25	25	25	25	40	35	35	15	40	50	80	95	65	60	90	120	100	70	65	65	55	35	35	30
à 3000m	↓	↓	↓	↓	↓	↓	↓	←	←	←	←	↓	↓	↓	↓	↓	↓	↓	↓	↓	↓	↓	↓	↓	↓	↓	↓	↓
Vent (km/h)	60	65	40	25	10	15	20	20	30	30	20	10	25	20	40	55	40	50	75	90	75	50	50	40	40	30	20	25
à 2000m	↓	↓	↓	↓	↓	↓	↑	↓	↓	↓	↓	↓	↓	↓	↓	↓	↓	↓	↓	↓	↓	↓	↓	↓	↓	↓	↓	↓



Risque d'avalanche							
	ven. 27/03	sam. 28/03	dim. 29/03	lun. 30/03	mar. 31/03	mer. 01/04	jeu. 02/04



Pour consulter la vigilance en cours, veuillez vous rendre sur le site <https://vigilance.meteofrance.fr/fr>