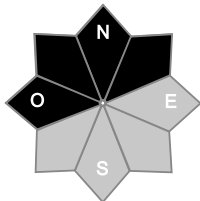
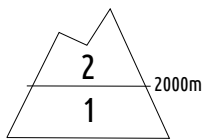




Estimation des risques pour le :

VENDREDI 03 AVRIL

QUELQUES PLAQUES EN ALTITUDE DANS LA NEIGE VENTÉE



Au-dessus de 2000m indice de risque limité, plus bas indice faible.

Départs spontanés : rares petits départs superficiels en neige humidifiée.

Déclenchements provoqués : quelques instabilités dans la neige ventée, plus nombreuses vers la Savoie.

Indices de risque : 5 très fort - 4 fort - 3 marqué - 2 limité - 1 faible -- En noir : les pentes les plus dangereuses

Stabilité du manteau neigeux

Situation avalancheuse typique :



neige ventée

Déclenchements provoqués : des plaques sont encore localement présentes dans quelques pentes d'altitude, formées par transport de neige récente par le vent de nord à nord-est des jours précédents. Elles se situent au-dessus de 2000/2200 m, plutôt en un large secteur nord à ouest, généralement loin des crêtes, et sont plus probables vers la Savoie où la dernière chute de neige était un peu plus marquée. Elles sont le plus souvent d'aspect durci par le vent, et bien identifiables. Elles sont généralement peu étendues, et peuvent provoquer des avalanches de taille petite à parfois moyenne, mais sont en cours de stabilisation et deviennent plus difficiles à déclencher au passage d'un seul skieur.

Départs spontanés : peu probables en début de journée après un bon regel nocturne, puis de rares départs superficiels de neige humide sont ensuite possibles, par départ ponctuel à proximité des rochers en pentes raides ensoleillées.

Qualité de la neige

L'enneigement est proche des normales pour un début avril.

Hauteurs de neige observées vers 2500 m : 174 cm dans le vallon du Chardonnet, 128 cm à la nivôse des Rochilles, 81 cm à la Nivôse du Galibier (secteurs fortement ventés).

Limite d'enneigement skiable : dès 1400 m en ubacs favorables (terrains herbeux, pistes forestières), 1800/1900 m en adrets pas trop raides.

État de la neige de surface : neige souvent durcie et travaillée par le vent, encore localement légère dans des secteurs bien abrités en versants nord. En versants ensoleillés, manteau neigeux souvent regelé sous 2500/2800 m, s'humidifiant en journée. Sur les crêtes, d'épaisses corniches côtoient des zones pelées par le vent.

Aperçu météo pour le vendredi 03 avril

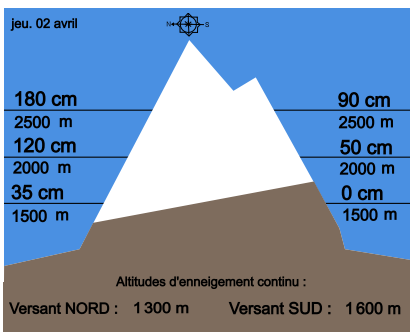
	nuit	matin	après-midi	soir

Temps sec et largement ensoleillé.

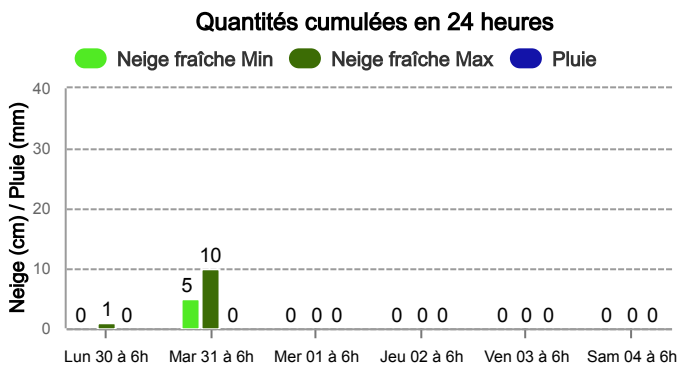
Pluie-Neige

Iso 0 °C	1900 m	1300 m	2500 m	2500 m
Vent 2000 m	↘ 25 km/h	↻ 25 km/h	↘ 30 km/h	↘ 20 km/h
Vent 3000 m	↘ 35 km/h	↘ 30 km/h	↘ 30 km/h	↘ 30 km/h

Épaisseur de neige hors-piste



Précipitations à 1800 m



Tendance du samedi 04 avril



Indice de risque limité

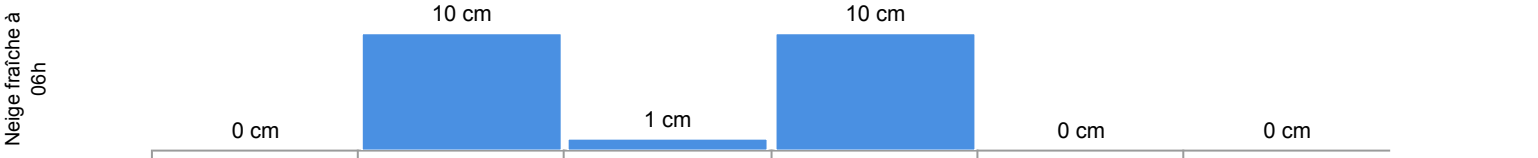
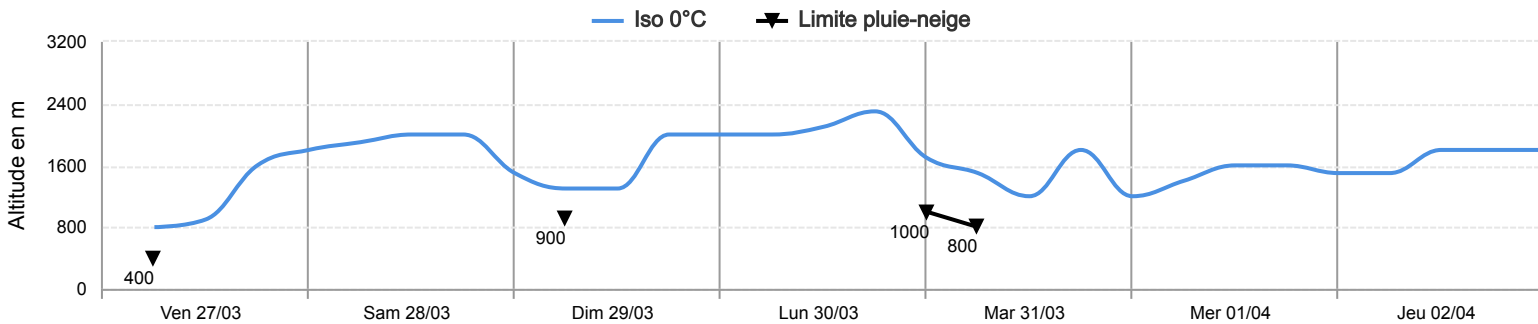
risque limité, avec une activité naturelle en neige humide en hausse sous l'effet du redoux et du bon ensoleillement.

Pour consulter la vigilance en cours, veuillez vous rendre sur le site <https://vigilance.meteofrance.fr/fr>

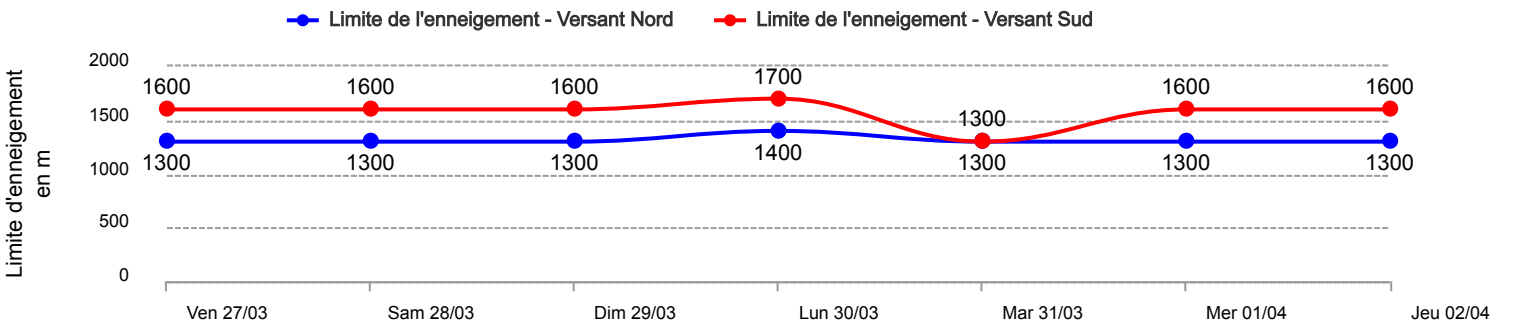
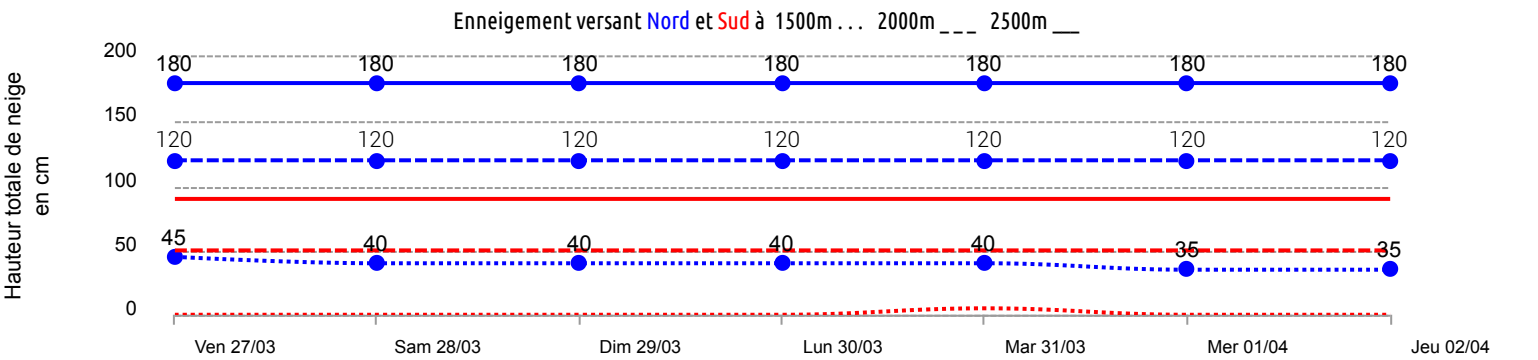


Conditions nivo-météo des 7 derniers jours

	ven. 27/03				sam. 28/03				dim. 29/03				lun. 30/03				mar. 31/03				mer. 01/04				jeu. 02/04			
	03h	09h	15h	21h	03h	09h	15h	21h	03h	09h	15h	21h	03h	09h	15h	21h	03h	09h	15h	21h	03h	09h	15h	21h	03h	09h	15h	21h
Météo																												
Vent (km/h)	65	50	30	30	30	40	50	60	45	20	30	30	30	50	80	90	80	60	50	45	40	40	50	45	30	30	40	40
à 3000m	↓	↓	↓	↓	↓	↓	↓	↓	↓	↓	↓	↓	↓	↓	↓	↓	↓	↓	↓	↓	↓	↓	↓	↓	↓	↓	↓	↓
Vent (km/h)	40	35	15	15	20	30	40	35	35	20	30	25	30	40	60	80	70	50	40	35	25	25	35	30	15	25	35	25
à 2000m	↓	↓	↓	↓	↓	↓	↓	↓	↓	↓	↓	↓	↓	↓	↓	↓	↓	↓	↓	↓	↓	↓	↓	↓	↓	↓	↓	↓



Risque d'avalanche	ven. 27/03	sam. 28/03	dim. 29/03	lun. 30/03	mar. 31/03	mer. 01/04	jeu. 02/04



Pour consulter la vigilance en cours, veuillez vous rendre sur le site <https://vigilance.meteofrance.fr/fr>